

Gobierno Autónomo Descentralizado
Alfredo Baquerizo Moreno



PLAN DE DESARROLLO Y ORDENAMIENTO
TERRITORIAL 2014-2020



**PLAN DE DESARROLLO Y ORDENAMIENTO TERRITORIAL
ALFREDO BAQUERIZO MORENO (JUJAN)**

DIAGNÓSTICO



PLAN DE DESARROLLO Y ORDENAMIENTO TERRITORIAL ALFREDO BAQUERIZO MORENO (JUJAN)

DATOS GENERALES

Nombre del GAD:

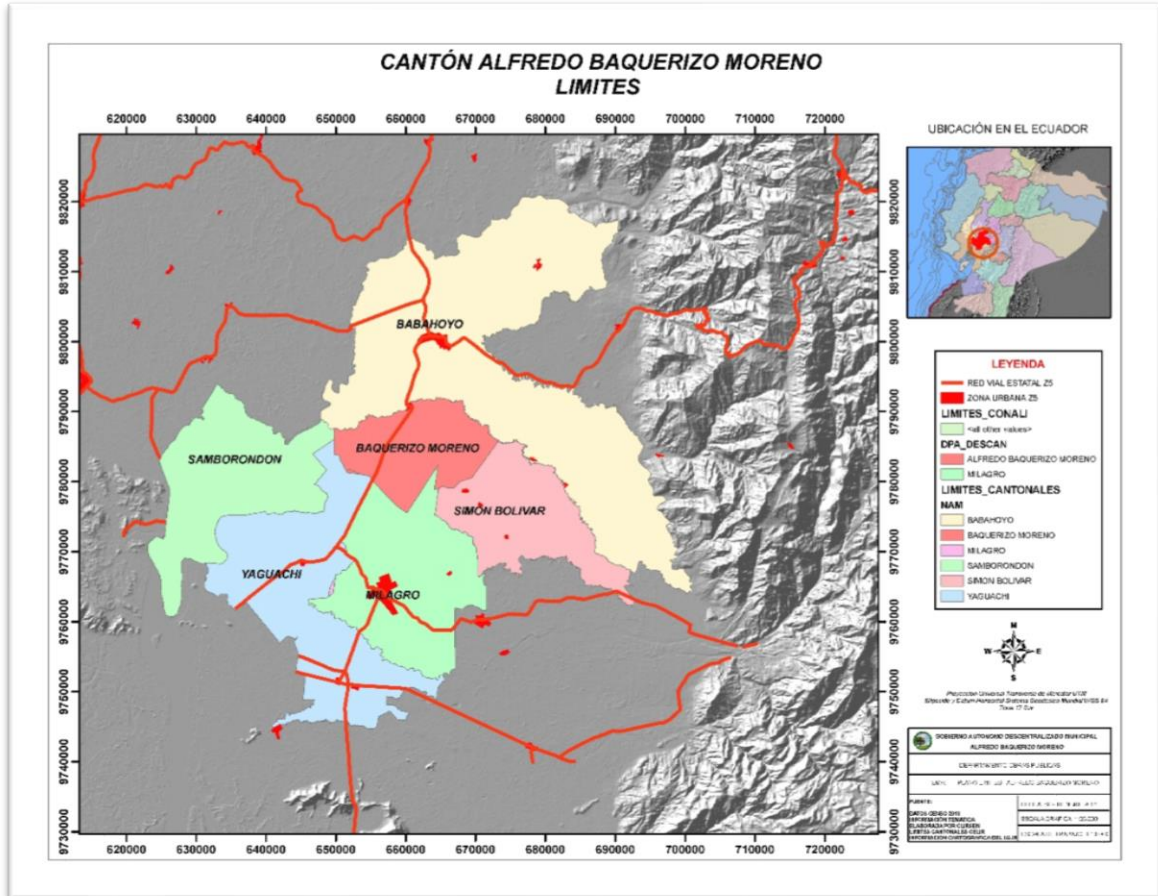
Alfredo Baquerizo Moreno (Jujan)

Fecha de creación del cantón:	El cantón Alfredo Baquerizo Moreno (Jujan), fue creado por el Honorable Concejo Nacional el 23 de Abril de 1986, mediante decreto de Ley N° 30, publicada en el Registro Oficial N° 438 del 19 de Mayo del mismo año.
Población Total al 2014	25 179 habitantes
Extensión	218 km^2
Límites	<ul style="list-style-type: none">• Al Norte Provincia Los Ríos• Al Sur Cantón Milagro• Al Este Cantón Simón Bolívar• Al Oeste Cantones Samborondón y Yaguachi
Rango altitudinal	9 m s.n.m con pequeñas elevaciones en la zona norte del cantón.

Elaborado por: GAD Alfredo Baquerizo Moreno (Jujan)



PLAN DE DESARROLLO Y ORDENAMIENTO TERRITORIAL ALFREDO BAQUERIZO MORENO (JUJAN)





PLAN DE DESARROLLO Y ORDENAMIENTO TERRITORIAL ALFREDO BAQUERIZO MORENO (JUJAN)

DIAGNÓSTICO POR COMPONENTES

1. COMPONENTE BIOFÍSICO

1.1.1. *Relieve*

Dentro del cantón Alfredo Baquerizo Moreno existe tan solo una Unidad Ambiental, siendo la Llanura Aluvial Reciente la que ocupa el 100% de su territorio. En cuanto al origen de las formas del relieve, se ha identificado únicamente la Depositional. El desnivel relativo máximo es de 5 metros y las cotas dentro de la zona de estudio van desde los 5 hasta los 30 msnm.

La Llanura Aluvial Reciente se caracteriza por la presencia de depósitos aluviales jóvenes acarreados por sistemas de transporte y depósito, principalmente por la dinámica de los ríos Amarillo, Chilintomo y Jujan, los cuales atraviesan el cantón de sureste a noroeste, exceptuando el río Jujan el cual se dirige de este a oeste. Todos los ríos mencionados poseen un patrón de drenaje meándrico. Existe además una elevada cantidad de bancos aluviales, gracias a esta dinámica.




Cabe mencionar que los ríos Amarillo y el Chilintomo son navegables en épocas lluviosas del año y además son considerados muy peligrosos debido a la alta susceptibilidad de desbordamiento que poseen los mismos.

Las formas de relieve predominantes dentro del cantón corresponden a las unidades: Nivel ligeramente ondulado (No) y al Banco o Dique aluvial (D), que ocupan un área aproximadamente de 13640 y 5870 has respectivamente. (Fuente: CLIRSEN AÑO 2009).





PLAN DE DESARROLLO Y ORDENAMIENTO TERRITORIAL ALFREDO BAQUERIZO MORENO (JUJAN)

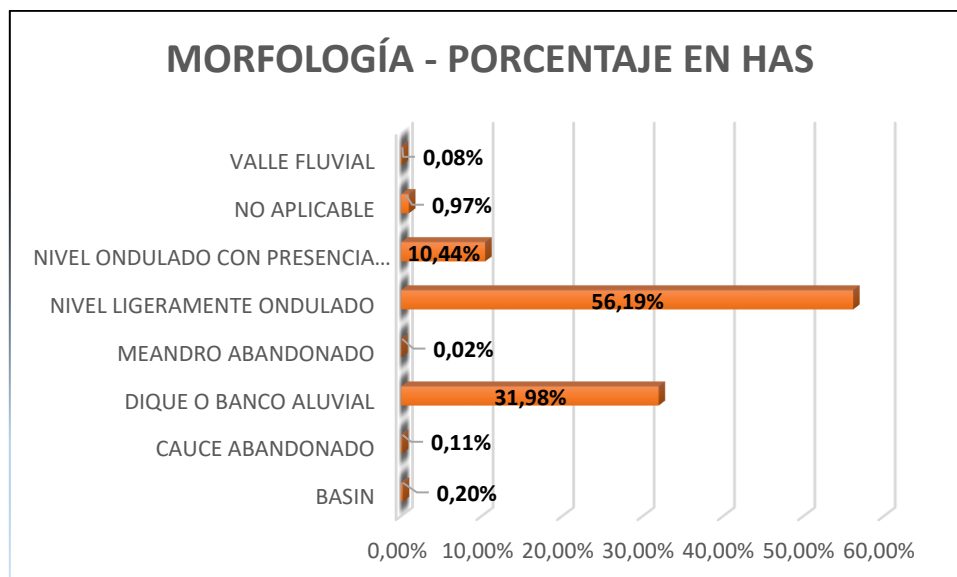
En el siguiente cuadro se muestra los diferentes tipos de relieve del cantón:

FORMA DE RELIEVE	DESCRIPCION	
<p>Nivel ligeramente ondulado (No)</p>	<p>Se caracteriza por la presencia de leves ondulaciones, con pendientes dominantes de 2 a 5% y desnivel relativo menor a los 5 m. Ocupa una superficie aproximada de 56,19% siendo el tipo de relieve más extenso. Las coberturas vegetales más comunes en estas superficies son los cultivos de tabaco, maíz y pasto. También existen cultivos anuales de arroz en aquellas zonas que han sido mecanizadas. Un caso de este tipo se da al noroeste del cantón en el sector de la Cooperativa San Joaquín.</p>	 <p>Foto. Soya en Nivel ligeramente ondulado, ubicado en el sector de La Envidia al sureste del cantón</p>
<p>Nivel ondulado con presencia de agua (Na)</p>	<p>De origen Depositional, esta forma de relieve se encuentra ubicada al noroeste del cantón, posee una pendiente predominante entre 2 y 5% y un desnivel relativo siempre menor a 5 m. La cobertura vegetal existente dentro del Na es el cultivo anual de arroz y soya, siendo cultivos temporales, los cuales se presentan en épocas lluviosas y secas respectivamente. Un 10% (5663 ha aproximadamente) de la superficie esta forma de relieve.</p>	 <p>Foto. Soya en Nivel ondulado con presencia de agua, ubicado en el Sector Cooperativa San Joaquín al noroeste del cantón</p>
<p>Dique o banco aluvial (D)</p>	<p>Los diques o bancos aluviales se presentan como unidades alargadas de sedimentos, los cuales bordean los canales fluviales, y están distribuidas por todo el cantón. Los bancos con mayor extensión se encuentran en la parte central y oriental, y han sido formados por la influencia de los ríos Amarillo y Chilintomo. Su pendiente no supera el 2%. Uno de los factores que nos ayuda a determinar la existencia de un banco es la cobertura vegetal siendo predominante la arboricultura tropical (misceláneos) incluyendo al banano y cacao principalmente. Su superficie ocupa un 31,98% con relación al total del territorio.</p>	 <p>Foto. Cacao en Banco, ubicado en el sector Rancho de Piedra al suroeste del cantón</p>
<p>Cauce abandonado (Ca)</p>	<p>Básicamente estas formas de relieve están constituidas por tramos abandonados de los ríos Amarillo y Juján, y conservan un aspecto pantanoso. Están ubicadas al centro y al noroeste del cantón. La pendiente predominante es del 0 al 2% con desniveles relativos casi inexistentes. Un 11% (60 ha aproximadamente) de la superficie del cantón corresponde a dicha forma de relieve.</p>	



PLAN DE DESARROLLO Y ORDENAMIENTO TERRITORIAL ALFREDO BAQUERIZO MORENO (JUJAN)

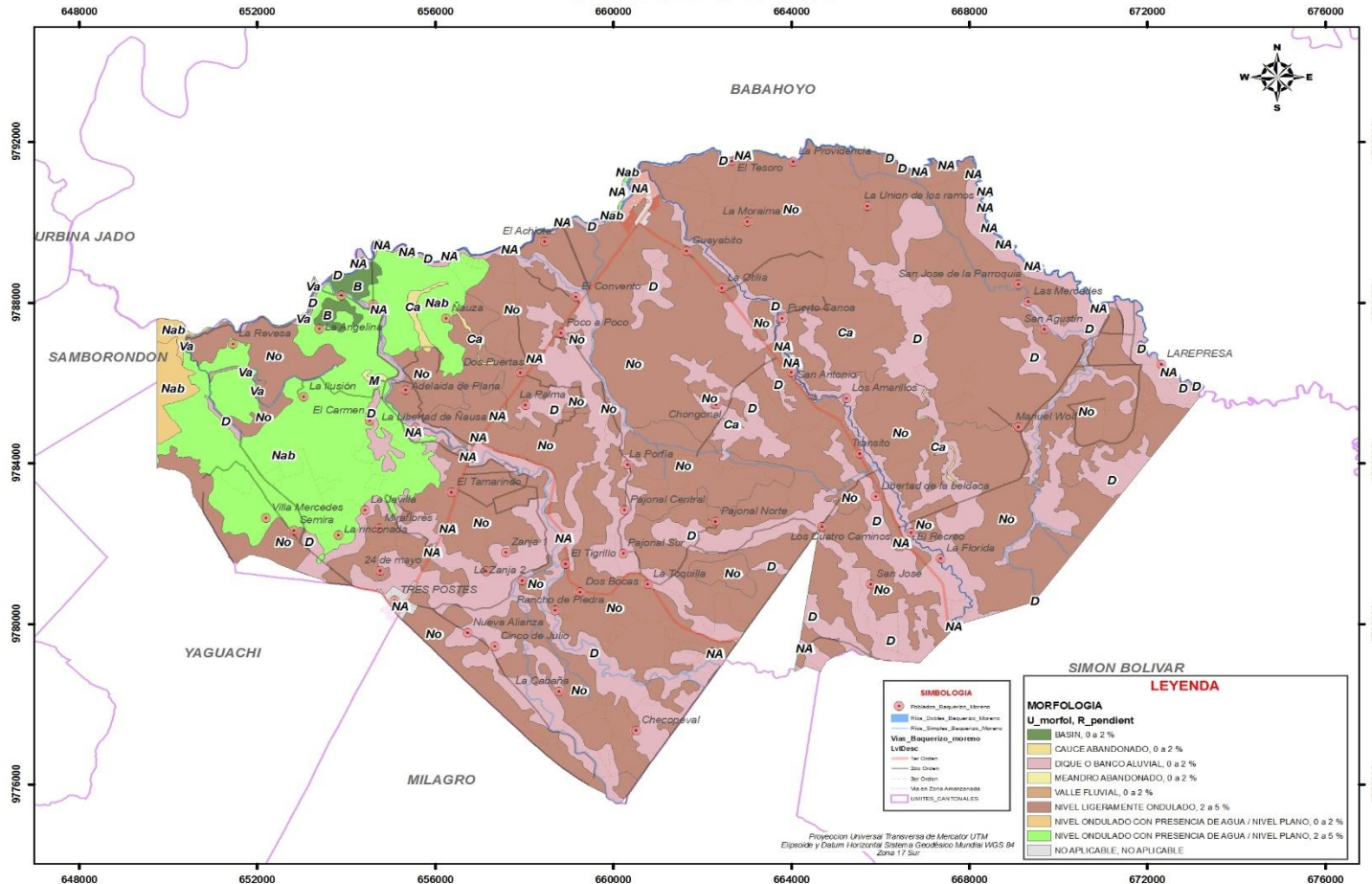
Meandro abandonado (M)	<p>La característica principal de esta superficie es que comprende tramos del lecho del estero Ñauza, ubicado al noroeste del cantón. En dicha zona se ha dado el taponamiento de sus extremos debido a la acumulación de sedimentos del propio estero, la pendiente máxima es del 2% y el desnivel relativo es casi inexistente. La cobertura vegetal en esta forma de relieve es cultivo anual de arroz en épocas lluviosas y soya en épocas secas. Ocupa una superficie aproximada de 10 ha, siendo la forma del relieve con la menor área dentro del cantón.</p>	 <p>Foto. Soya en Meandro abandonado, ubicado en el sector Adelaida de Plana, al noroeste del cantón</p>
Basin (B)	<p>Se localizan al noroeste del cantón en el sector Bella Luz ocupando un 0,5% (110 ha aproximadamente) de su superficie. La pendiente no excede el 2% y presenta desniveles relativos casi inexistentes. La vegetación pantanosa como los lechuguines, es la predominante. En la actualidad los moradores del sector, mediante la utilización de maquinaria realizan cultivos anuales arroz.</p>	 <p>Foto. Cultivo de arroz en Basin mediante la mecanización, ubicado en el Sector Bella Luz al noroeste del cantón</p>
Valle fluvial (Va)	<p>Estas formas de relieve también se encuentran al noroeste del cantón en el sector Bella Luz, bordeando al río Jujan, pero adicionalmente existen al sureste, en el sector La Envidia, bordeando al estero Semibofe. Se caracterizan por tener pendientes dominantes entre 0 al 2% y un desnivel relativo que no supera los 2m. Dicha forma del relieve ocupa una superficie aproximada de 41,74 ha con el 8%.</p>	





PLAN DE DESARROLLO Y ORDENAMIENTO TERRITORIAL ALFREDO BAQUERIZO MORENO (JUJAN)

CANTÓN ALFREDO BAQUERIZO MORENO GEOMORFOLÓGICO



Fuente: Datos censo 2010, límites cantonales celir, Información cartográfica del I.G.M

Elaborado por: GAD Alfredo Baquerizo Moreno



PLAN DE DESARROLLO Y ORDENAMIENTO TERRITORIAL ALFREDO BAQUERIZO MORENO (JUJAN)

1.1.2. Suelos

CARACTERISTICAS DE LOS SUELOS	DESCRIPCION	AREA	%	AREA TOTAL
ARCILLA PESADA	SUELOS ARCILLOSOS A ARCILLO LIMOSOS, MAL DRENADOS, MODERADAMENTE PROFUNDOS, AGRIETADOS HASTA LOS 25 CM, PH LIGERAMENTE ALCALINO, FERTILIDAD MEDIANA.	6218125,88	2,78%	2,78%
ARCILLOSO	SUELOS ARCILLOSOS A FRANCO ARCILLO LIMOSOS, POCO PROFUNDOS, PH LIGERAMENTE ALCALINO, ALTA SATURACIÓN DE BASES, ALTA FERTILIDAD.	3,107566	0,00%	51,40%
	SUELOS ARCILLOSOS A FRANCO ARCILLOSOS, DRENAJE MODERADO, MODERADAMENTE PROFUNDOS, PH MEDIANAMENTE ÁCIDO, FERTILIDAD MEDIANA.	29039932,3	12,99%	
	SUELOS ARCILLOSOS A FRANCO ARCILLOSOS, MAL DRENADOS, CON PROBLEMAS DE HIDROMORFISMO, PH LIGERAMENTE ÁCIDO, FERTILIDAD MEDIANA.	450994,767	0,20%	
	SUELOS ARCILLOSOS EN LA SUPERFICIE Y FRANCO ARCILLOSOS A PROFUNDIDAD, MODERADAMENTE PROFUNDOS, PH PRÁCTICAMENTE NEUTRO, ALTO CONTENIDO DE MATERIA ORGÁNICA, FERTILIDAD MEDIANA.	12101645,3	5,41%	
	SUELOS ARCILLOSOS, DRENAJE MODERADO, MODERADAMENTE PROFUNDOS, PH LIGERAMENTE ÁCIDO, NIVEL FREÁTICO PROFUNDO, MEDIANA FERTILIDAD.	3792097,5	1,70%	
	SUELOS ARCILLOSOS, MAL DRENADOS, MODERADAMENTE PROFUNDOS, PH LIGERAMENTE ÁCIDO, MEDIANA FERTILIDAD.	8431182,47	3,77%	
	SUELOS ARCILLOSOS, MAL DRENADOS, MODERADAMENTE PROFUNDOS, PH LIGERAMENTE ALCALINO, CON UN CONTENIDO DE MATERIA ORGÁNICA MEDIO, FERTILIDAD MEDIANA.	430434,631	0,19%	
	SUELOS ARCILLOSOS, MAL DRENADOS, POCO PROFUNDOS, PH LIGERAMENTE ÁCIDO, LIGERAMENTE SALINOS, FERTILIDAD BAJA.	3550502,73	1,59%	
	SUELOS ARCILLOSOS, MAL DRENADOS, POCO PROFUNDOS, PH PRÁCTICAMENTE NEUTRO, FERTILIDAD MEDIANA.	8747822,67	3,91%	
	SUELOS ARCILLOSOS, MAL DRENADOS, POCO PROFUNDOS, PH PRÁCTICAMENTE NEUTRO, LIGERAMENTE SALINOS, NIVEL FREÁTICO POCO PROFUNDO, ALTA FERTILIDAD.	87099,8166	0,04%	
	SUELOS ARCILLOSOS, MODERADAMENTE PROFUNDOS, PH PRÁCTICAMENTE NEUTRO, FERTILIDAD MEDIANA.	2584272,31	1,16%	
	SUELOS ARCILLOSOS, MODERADO DRENAJE, MODERADAMENTE PROFUNDOS, PH LIGERAMENTE ÁCIDO, MEDIANA FERTILIDAD.	655812,364	0,29%	
	SUELOS ARCILLOSOS, MODERADO DRENAJE, MODERADAMENTE PROFUNDOS, PH MEDIANAMENTE ÁCIDO, BAJA FERTILIDAD.	40362029,6	18,06%	
SUELOS ARCILLOSOS, MODERADO DRENAJE, MODERADAMENTE PROFUNDOS, PH PRÁCTICAMENTE NEUTRO, ALTO CONTENIDO DE MATERIA ORGÁNICA, FERTILIDAD MEDIANA.	327113,671	0,15%		



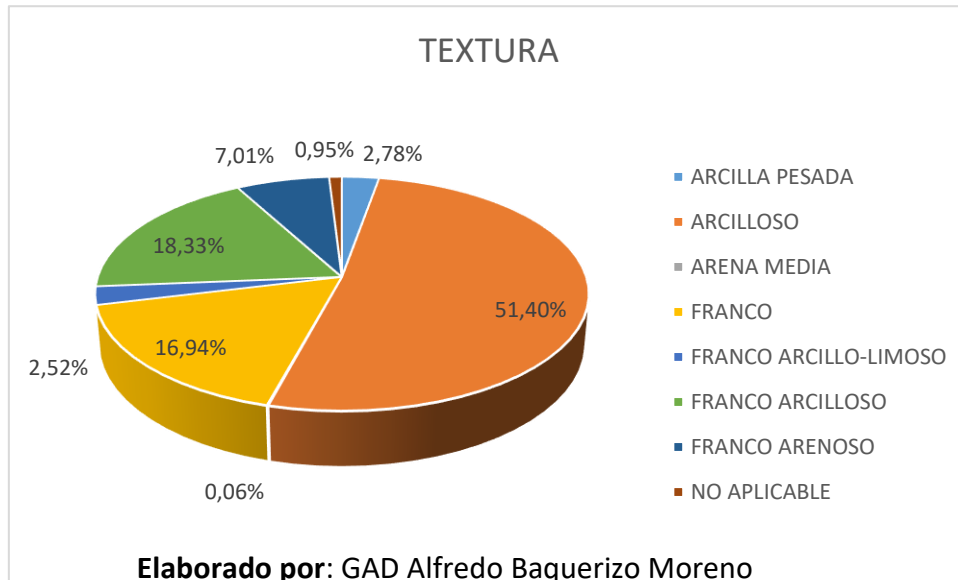
PLAN DE DESARROLLO Y ORDENAMIENTO TERRITORIAL ALFREDO BAQUERIZO MORENO (JUJAN)

	SUELOS ARCILLOSOS, SATURADOS CON AGUA VARIOS MESES DEL AÑO, PH LIGERAMENTE ÁCIDO, SATURACIÓN DE BASES BAJA, FERTILIDAD MEDIANA.	2952650,53	1,32%	
	SUELOS FRANCO ARCILLOSOS, MASIVOS Y MUY DUROS EN SECO, MODERADAMENTE PROFUNDOS, PH PRÁCTICAMENTE NEUTRO, FERTILIDAD MEDIANA.	1355226,2	0,61%	
ARENA MEDIA	SUELOS ARENOSOS, MODERADAMENTE PROFUNDOS, PH MEDIANAMENTE ÁCIDO, BAJA SATURACIÓN DE BASES, BAJA FERTILIDAD.	138501,603	0,06%	0,06%
	SUELOS FRANCO A FRANCO LIMOSOS EN PROFUNDIDAD, PROFUNDOS, PH PRÁCTICAMENTE NEUTRO, SATURACIÓN DE BASES ALTA, FERTILIDAD ALTA.	28074137,2	12,56%	
	SUELOS FRANCO A FRANCO LIMOSOS EN PROFUNDIDAD, PROFUNDOS, PH PRÁCTICAMENTE NEUTRO, SATURACIÓN DE BASES ALTA, FERTILIDAD MEDIANA.	360,820357	0,00%	
FRANCO	SUELOS FRANCO, CON BUEN DRENAJE, PROFUNDOS, CON PH PRÁCTICAMENTE NEUTRO, MEDIANA FERTILIDAD.	1982,70734	0,00%	16,94%
	SUELOS FRANCO, CON BUEN DRENAJE, PROFUNDOS, PH PRÁCTICAMENTE NEUTRO, ALTA FERTILIDAD.	1822198,93	0,82%	
	SUELOS FRANCO, CON DRENAJE BUENO, PROFUNDOS, PH PRÁCTICAMENTE NEUTRO, ALTA FERTILIDAD.	7946782,63	3,56%	
	SUELOS FRANCO, CON DRENAJE MODERADO, PROFUNDOS, PH PRÁCTICAMENTE NEUTRO, ALTA FERTILIDAD.	19617,6775	0,01%	
FRANCO ARCILLO-LIMOSO	SUELOS FRANCO ARCILLO-LIMOSOS A FRANCO ARENOSOS, MODERADAMENTE DRENADOS, MODERADAMENTE PROFUNDOS, PH PRÁCTICAMENTE NEUTRO, BAJA FERTILIDAD.	5638496,7	2,52%	2,52%
	SUELOS FRANCO ARCILLOSOS A ARCILLOSOS, MAL DRENADOS, MODERADAMENTE PROFUNDOS, PH LIGERAMENTE ÁCIDO, NIVEL DE MATERIA ORGÁNICA MEDIO, FERTILIDAD MEDIANA.	96532,8707	0,04%	
	SUELOS FRANCO ARCILLOSOS A ARCILLOSOS, MAL DRENADOS, MODERADAMENTE PROFUNDOS, PH LIGERAMENTE ALCALINO, FERTILIDAD MEDIANA.	1109376,76	0,50%	
FRANCO ARCILLOSO	SUELOS FRANCO ARCILLOSOS EN SUPERFICIE Y FRANCO ARCILLO-LIMOSO A PROFUNDIDAD, PROFUNDOS, FERTILIDAD MEDIANA.	8053869,89	3,60%	18,33%
	SUELOS FRANCO ARCILLOSOS, CON BUEN DRENAJE, PROFUNDOS, PH PRÁCTICAMENTE NEUTRO, FERTILIDAD ALTA.	24575875,2	11,00%	
	SUELOS FRANCO ARCILLOSOS, MODERADAMENTE PROFUNDOS, CON GRIETAS SUPERFICIALES, PH PRÁCTICAMENTE NEUTRO, SATURACIÓN DE BASES BAJA, FERTILIDAD MEDIANA.	4769788,26	2,13%	
	SUELOS FRANCO ARCILLOSOS, SUPERFICIALES, PH MEDIANAMENTE ÁCIDO, BAJA FERTILIDAD.	262278,084	0,12%	
	SUELOS FRANCO ARCILLOSOS, PROFUNDOS, PH PRÁCTICAMENTE NEUTRO, SATURACIÓN DE BASES ALTA, FERTILIDAD ALTA.	2093949,64	0,94%	
FRANCO ARENOSO	SUELOS FRANCO ARENOSOS, MODERADAMENTE PROFUNDOS, PH PRÁCTICAMENTE NEUTRO, ALTA FERTILIDAD.	15665016,6	7,01%	7,01%



PLAN DE DESARROLLO Y ORDENAMIENTO TERRITORIAL ALFREDO BAQUERIZO MORENO (JUJAN)

NO APLICABLE - AREAS POBLADAS	NO APLICABLE	2131962,24	0,95%	0,95%
Total NO APLICABLE		2131962,24	0,95%	
Total general		223487674	1	



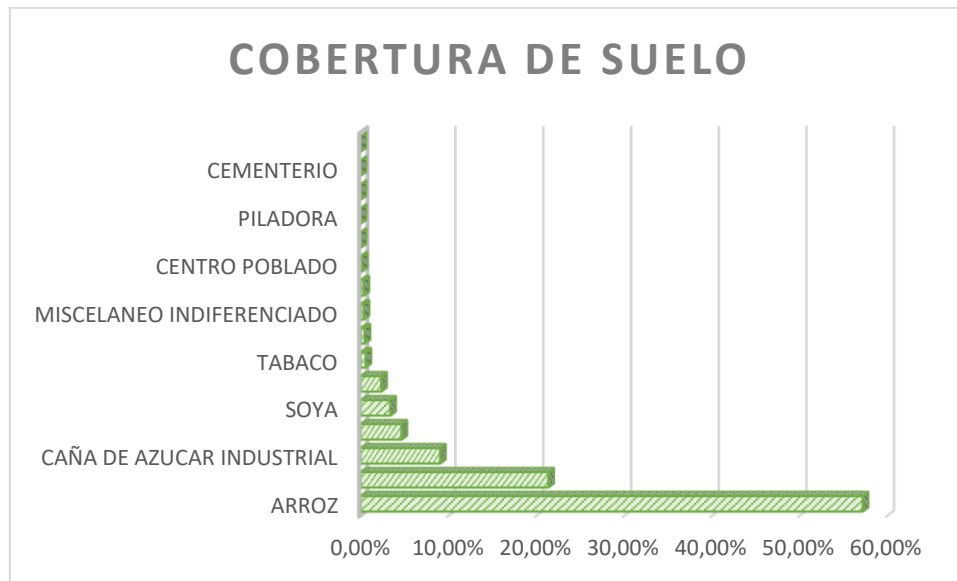
1.1.3. Uso y cobertura de suelo

COBERTURA DE SUELO	HAS	%
ARROZ	12785,9792	57,21%
CACAO	4773,46601	21,36%
CAÑA DE AZUCAR INDUSTRIAL	2023,78214	9,06%
PASTO CULTIVADO	1043,27669	4,67%
SOYA	757,025065	3,39%
BANANO	526,739808	2,36%
TABACO	128,871129	0,58%
URBANO	104,16876	0,47%
MISCELANEO INDIFERENCIADO	79,752888	0,36%
RIO DOBLE	78,75912	0,35%
CENTRO POBLADO	33,6118	0,15%
PLATANO	3,442396	0,02%
PILADORA	4,834247	0,02%
MANGO	1,680784	0,01%
CEMENTERIO	2,361397	0,01%
GASOLINERA	1,015912	0,00%
TOTAL HAS	22348,7674	

Elaborado por: GAD Alfredo Baquerizo Moreno



PLAN DE DESARROLLO Y ORDENAMIENTO TERRITORIAL ALFREDO BAQUERIZO MORENO (JUJAN)



El Cantón Alfredo Baquerizo Moreno posee una superficie total de 22.249,06 hectáreas cubiertas en su mayoría por cultivos de arroz que ocupan el 61,09% correspondientes a 13.592,37 hectáreas, distribuidos a lo largo de todo el cantón, con una menor intensidad en el sur; el segundo cultivo en importancia es el cacao con 4.000,85 hectáreas distribuido en todo el cantón, con una mayor predominancia al sur-oeste del cantón, ocupando el 17,98%. Así también presenta cultivos de menor superficie de gran importancia tales como: caña de azúcar (industrial) con un el 9,15%, pasto cultivado con el 4,39%, soya con el 3,16% y banano con el 2,22%; teniendo también cultivos a menor escala como: mango, tabaco y maíz, que ocupan el 2,01%

La intensa actividad antrópica generada por el hombre ha hecho que en el cantón Baquerizo Moreno no disponga de áreas naturales y sea un cantón altamente productivo en el campo agrícola.



PLAN DE DESARROLLO Y ORDENAMIENTO TERRITORIAL ALFREDO BAQUERIZO MORENO (JUJAN)

1.1.4. Información climática

VARIABLE	DESCRIPCION
Precipitación	Entre 1200 – 2000 mm anuales
Temperatura	Oscila entre los 24° a 25°c a 9 msnm
Pisos Climáticos	
Humedad	

2.1.12 Agua

Hidrografía

El cantón Alfredo Baquerizo Moreno está conformado por una red hídrica conformada por los siguientes ríos y esteros:

Cuadro 1.

RED HÍDRICA

RIOS Y ESTEROS CANTÓN ALFREDO BAQUERIZO MORENO (JUJAN)			
Nº	Nombre	Cantón	Estado
1	Rio Chilintomo	Alfredo Baquerizo Moreno	Ríos Dobles Perenne
2	Rio Amarillo	Alfredo Baquerizo Moreno	Ríos Dobles Perenne
3	Rio Jujan	Alfredo Baquerizo Moreno	Ríos Dobles Perenne
4	Estero Carrizal	Alfredo Baquerizo Moreno	Rio Perenne
5	Estero Ñauza	Alfredo Baquerizo Moreno	Rio Perenne
6	Estero El Congo	Alfredo Baquerizo Moreno	Rio Intermitente
7	Estero Convento	Alfredo Baquerizo Moreno	Rio Intermitente
8	Estero de Cade	Alfredo Baquerizo Moreno	Rio Perenne
9	Estero Chigo	Alfredo Baquerizo Moreno	Rio Intermitente
10	Estero Semibofe	Alfredo Baquerizo Moreno	Rio Perenne
11	Estero Carolina	Alfredo Baquerizo Moreno	Rio Intermitente
12	Rio s/n	Alfredo Baquerizo Moreno	Rio Perenne

Fuente: CLIRSEN AÑO 2009



PLAN DE DESARROLLO Y ORDENAMIENTO TERRITORIAL ALFREDO BAQUERIZO MORENO (JUJAN)

El río Chilintomo y Amarillo se unen a la altura de la lotización primero de Mayo al norte de la ciudad y dan lugar al Río Jujan, el mismo que forma la arteria principal de la subcuenca del mismo nombre

Matriz de Problemas y Potencialidades - Biofísico

BIOFISICO		
VARIABLES	POTENCIALIDADES	PROBLEMAS
uso y cobertura del suelo	El 70% de suelo tiene cobertura agrícola	
recursos no renovables	en el cantón existen minas de arena que están en explotación	no cuenta con mecanismos adecuados de manejo y explotación
clima	clima adecuado para la agricultura	
relieve	tiene pendientes planas de 0-2%	gran porcentaje del territorio del cantón es susceptible a inundaciones
suelos	el 70% de suelo tiene cobertura agrícola	
agua	disponibilidad permanente del recurso agua	el agua para consumo humano proviene únicamente de pozos profundos (sin tratamiento)
aire	creación de la ordenanza de uso desuelo, establecimiento de una zona industrial para mitigar la contaminación del aire	contaminación por fumigaciones
		contaminación por pilladoras
		las actividades productivas generan contaminación

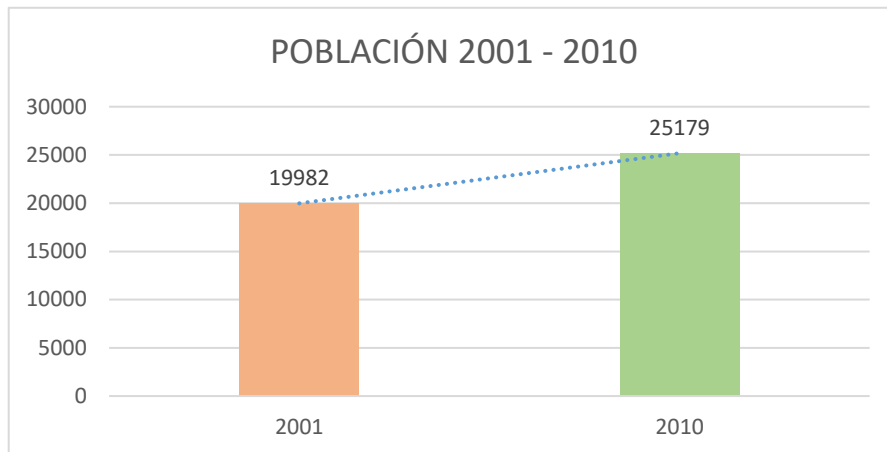
Elaboración: GAD Alfredo Baquerizo Moreno



PLAN DE DESARROLLO Y ORDENAMIENTO TERRITORIAL ALFREDO BAQUERIZO MORENO (JUJAN)

2. COMPONENTE SOCIOCULTURAL

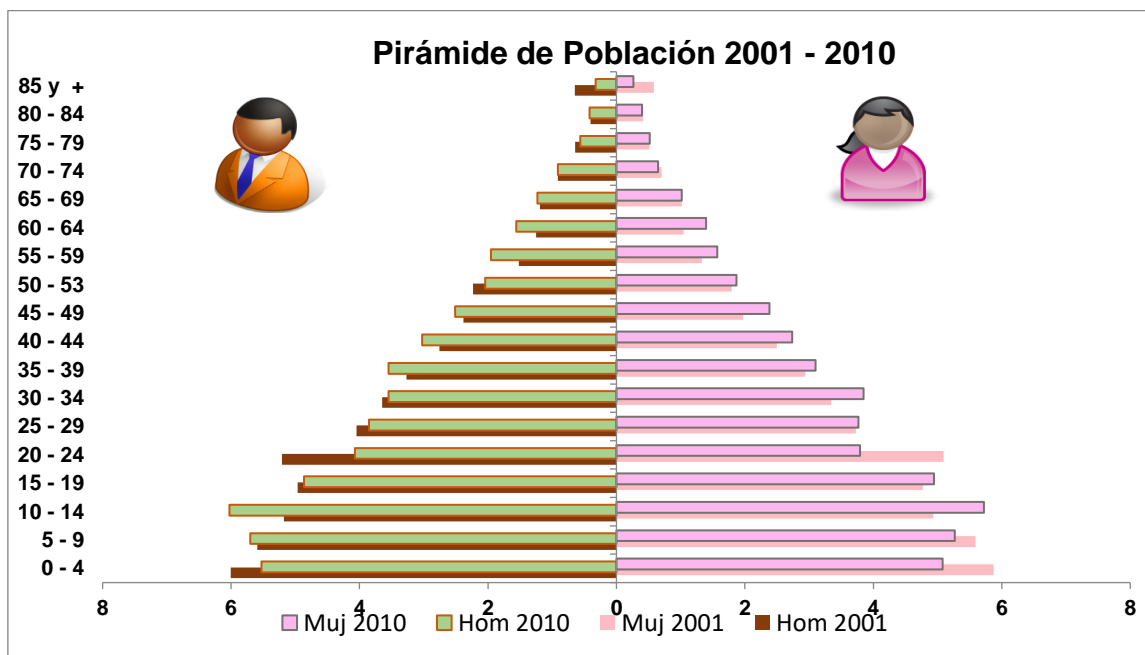
2.1.1. Análisis Demográfico



Fuente: CENSO DE POBLACIÓN Y VIVIENDA (CPV 2001 - 2010)

Elaborado: Gad Alfredo Baquerizo Moreno

La tasa de incremento anual es de 2,57 % con relación al año 2001 al 2010.



Fuente: Inec 2010

Elaborado: Gad Alfredo Baquerizo Moreno



PLAN DE DESARROLLO Y ORDENAMIENTO TERRITORIAL ALFREDO BAQUERIZO MORENO (JUJAN)

La mayor concentración poblacional se ubica en el grupo de 1 a 24 años con 12.411 habitantes. El grupo de 25 a 49 años también posee la importante cifra de 8.137 pobladores. Estos grupos convocan la mayoría poblacional del cantón. Es importante señalar que existen 3.846 pobladores en el grupo de 50 a 79 años, una cifra destacable frente a los otros valores demográficos.

Así mismo en el grupo etario de menores de 1 año cuenta con la población de 429 sujetos, que es una cifra superior a los 356 ubicados en el grupo de 80 a 100 años y más.

Como nos podemos dar cuenta en el cantón existe una renovación poblacional.



PLAN DE DESARROLLO Y ORDENAMIENTO TERRITORIAL ALFREDO BAQUERIZO MORENO (JUJAN)

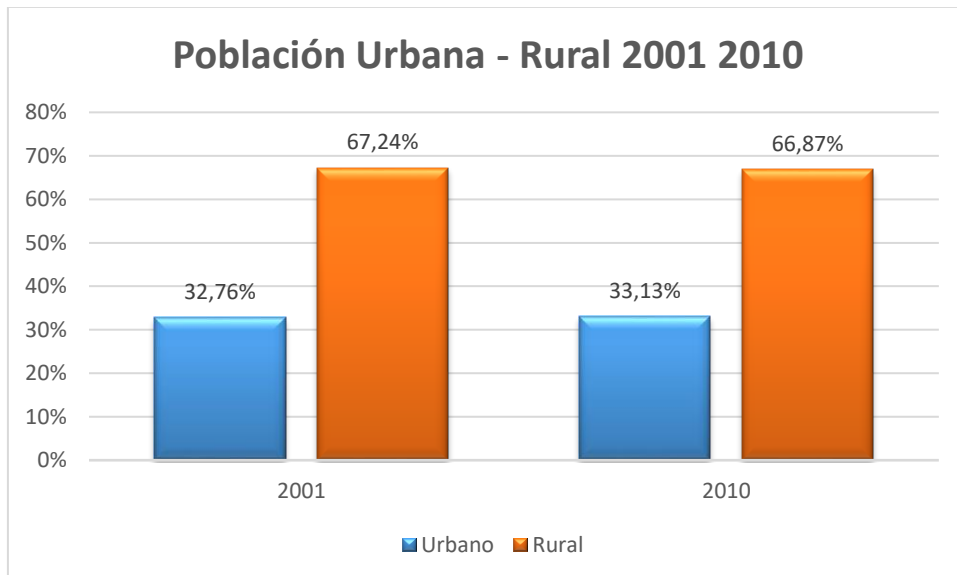
PROYECCIONES REFERENCIALES DE POBLACION SEGÚN AÑOS EN GRUPOS DE EDAD

GRUPOS DE EDADES	2010	2011	2012	2013	2014	2015	2016	2017	2018	2019	2020
< 1 año	549	551	553	554	556	558	560	562	565	567	570
1 - 4	2.440	2.460	2.475	2.486	2.494	2.501	2.509	2.517	2.526	2.536	2.547
5 - 9	2.968	3.014	3.059	3.100	3.136	3.165	3.188	3.204	3.216	3.226	3.235
10 - 14	2.917	2.974	3.031	3.085	3.138	3.189	3.239	3.285	3.329	3.366	3.397
15 - 19	2.519	2.572	2.625	2.679	2.734	2.789	2.843	2.897	2.949	2.999	3.047
20 - 24	2.012	2.047	2.084	2.124	2.167	2.211	2.257	2.303	2.351	2.399	2.447
25 - 29	1.946	1.979	2.011	2.043	2.076	2.110	2.146	2.185	2.226	2.270	2.316
30 - 34	1.858	1.902	1.944	1.984	2.021	2.057	2.091	2.124	2.157	2.191	2.227
35 - 39	1.734	1.785	1.836	1.887	1.937	1.985	2.032	2.076	2.118	2.157	2.195
40 - 44	1.515	1.559	1.605	1.652	1.701	1.751	1.802	1.853	1.904	1.955	2.004
45 - 49	1.222	1.261	1.300	1.338	1.377	1.417	1.458	1.501	1.545	1.590	1.637
50 - 54	1.017	1.058	1.098	1.138	1.178	1.217	1.255	1.294	1.332	1.371	1.411
55 - 59	884	928	973	1.018	1.063	1.109	1.154	1.199	1.243	1.286	1.329
60 - 64	777	818	862	908	956	1.005	1.055	1.106	1.158	1.210	1.263
65 - 69	575	603	635	669	705	744	785	828	873	919	968
70 - 74	405	420	437	456	478	502	529	558	589	622	658
75 - 79	293	298	305	313	323	335	349	365	382	402	424
80 y Más	400	392	388	386	387	390	395	402	412	423	437
TOTAL	26.031	26.623	27.220	27.822	28.426	29.034	29.646	30.259	30.874	31.491	32.110

Fuente: censo de Población y vivienda 2010



PLAN DE DESARROLLO Y ORDENAMIENTO TERRITORIAL ALFREDO BAQUERIZO MORENO (JUJAN)



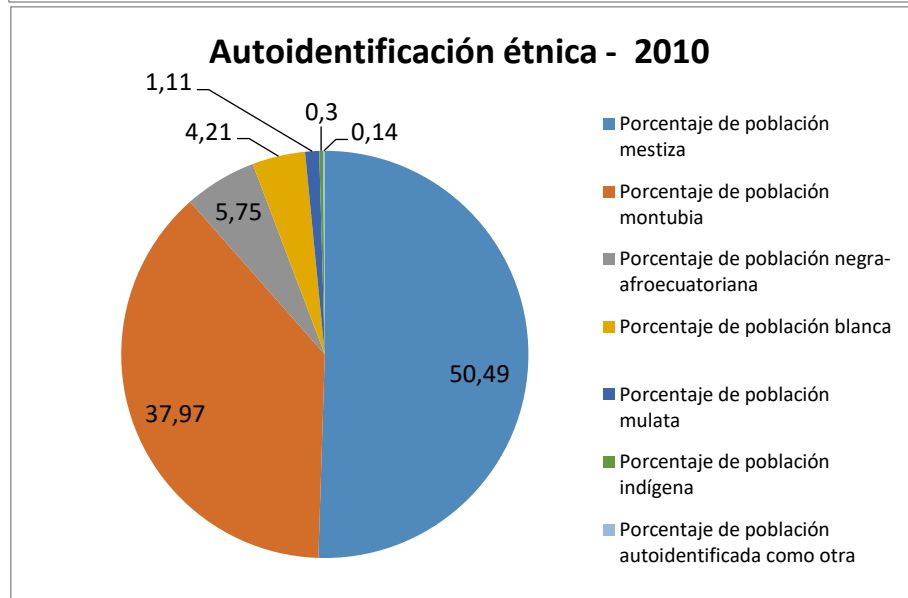
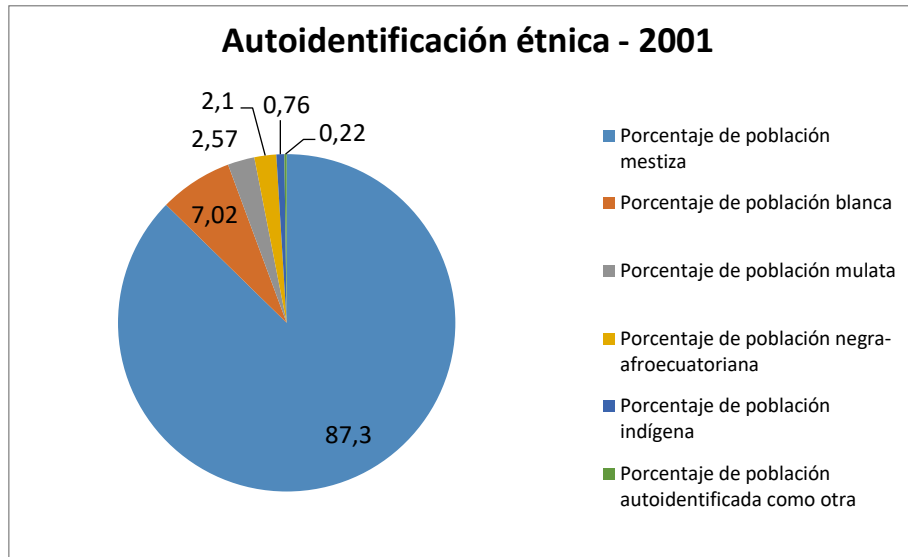
Fuente: Inec 2010

Elaborado: Gad Alfredo Baquerizo Moreno

AUTOIDENTIFICACION ETNICA	2001	2010
Porcentaje de población mestiza	87,3	50,49
Porcentaje de población blanca	7,02	4,21
Porcentaje de población mulata	2,57	1,11
Porcentaje de población negra-afroecuatoriana	2,1	5,75
Porcentaje de población indígena	0,76	0,3
Porcentaje de población auto identificada como otra	0,22	0,14
Porcentaje de población montubia		37,97



PLAN DE DESARROLLO Y ORDENAMIENTO TERRITORIAL ALFREDO BAQUERIZO MORENO (JUJAN)



Elaborado: GAD Alfredo Baquerizo Moreno



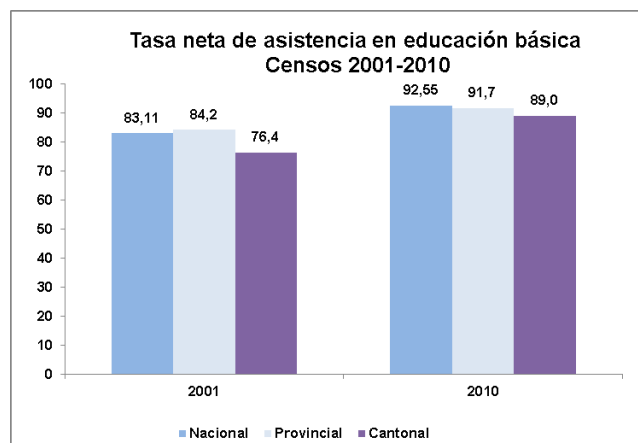
2.1.2. Educación

Se ha logrado estructurar y estandarizar la información correspondiente a 48 Instituciones Educativas en el cantón Alfredo Baquerizo Moreno (Jujan).

Respecto a las instituciones educativas, se basó en aquellas que pertenecen al área urbana y rural del cantón, sistema educativo regular y de sostenimiento fiscal y particular, información obtenida del Archivo Maestro de Instituciones Educativas, Ministerio de Educación, las mismas que fueron validadas principalmente a través de trabajos en gabinete y campo, básicamente son mixtas y en su mayoría de tipo Unidocente, lo cual conduce a problemas en los procesos formativos de los niños/as, sumándose en la mayoría de los casos el estado en deterioro en que se encuentra la infraestructura educativa.

Tasa neta de asistencia en educación básica

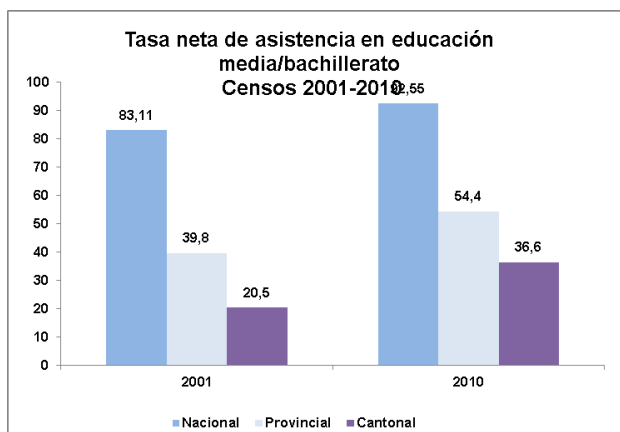
Area	2001	2010
Nacional	83,11	92,55
Provincial	84,2	91,7
Cantonal	76,4	89,0





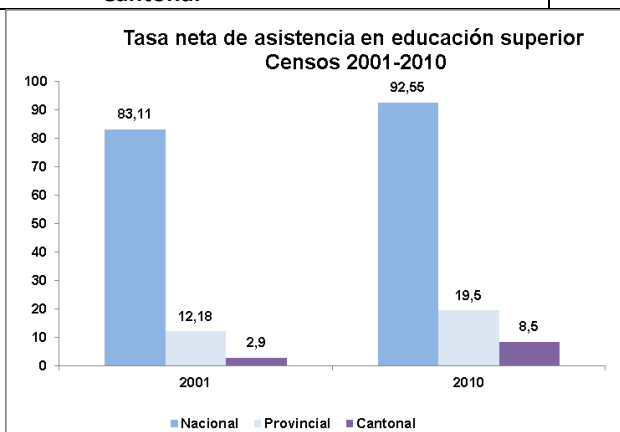
Tasa neta de asistencia en educación Bachillerato

Area	2001	2010
Nacional	83,11	92,55
Provincial	39,8	54,4
Cantonal	20,5	36,6



Tasa neta de asistencia en educación superior

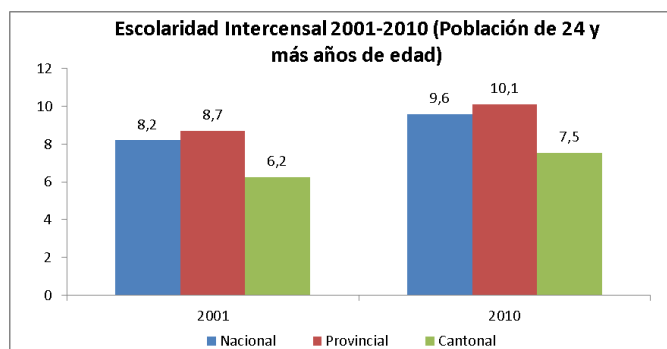
Área	2001	2010
Nacional	83,11	92,55
Provincial	12,18	19,5
Cantonal	2,9	8,5



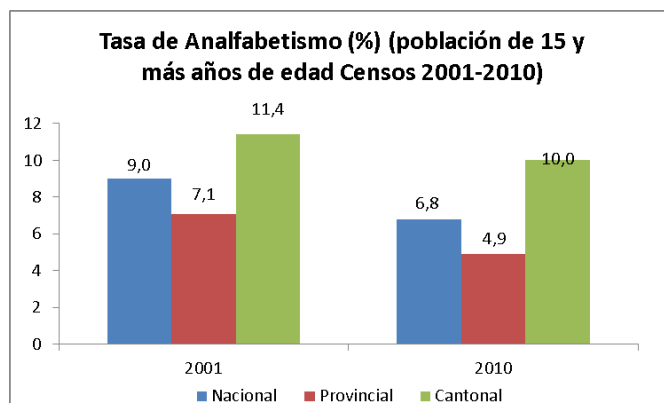
La escolaridad de la población en la población de 24 y más años de edad aumento el 1,3 % en relación a los datos del censo del 2001 al 2010.



PLAN DE DESARROLLO Y ORDENAMIENTO TERRITORIAL ALFREDO BAQUERIZO MORENO (JUJAN)



La tasa de analfabetismo de Alfredo Baquerizo Moreno ha disminuido en un 1,4% del 2001 al 2010.



El cantón Alfredo Baquerizo Moreno (Jujan), según la fuente (INEC), se observa que en el año 2010, eran 22.508 personas que corresponden a población de 5 a 9 años y más, de las cuales 2.389 personas son analfabetas, es decir el 10,61% del total de ésta población no saben leer y escribir, debido generalmente a falta de recursos económicos, ubicación de las escuelas en la zonas rurales marginales ya que no cuentan con vías en buen estado.

SABE LEER Y ESCRIBIR			
Sabe leer y escribir	Casos	%	Acumulado %
Si	20119	89,39%	89,39%
No	2389	10,61%	100,00%
Total	22508	100,00%	100,00%
Fuente: INEC - Censo 2010			



PLAN DE DESARROLLO Y ORDENAMIENTO TERRITORIAL ALFREDO BAQUERIZO MORENO (JUJAN)

En el cantón existen 49 escuelas de las cuales 44 son públicas y 5 privadas, en las cuales existe una población infantil de 4.101 matriculados en el 2011 aproximadamente. Si sumamos la población comprendida entre las edades de 5 a 11 años según información INEC 2010 que sería la población en edades escolar; nos da como resultado 4.085 niños, por lo que deducimos a breves rasgos que la cobertura de las escuelas es la óptima.

En cuanto al bachillerato el cantón no cuenta con unidades educativas para las especialidades de físico matemático y químico biólogo lo que limita la formación de futuros profesionales

La población matriculada en los colegios de Jujan es de 1.150 alumnos en el 2011. Si sumamos la población comprendida entre 12 y 17 años que sería la población en edades de bachillerato según información INEC 2010 nos da como resultado 3.176 estudiantes. Analizando estos datos de población podemos deducir que existe una deficiencia de colegios, en el cantón ya que no cubre la demanda de la población que termina la primaria; por lo que este déficit obligaría a esta población a desplazarse a unidades educativas a los cantones aledaños o a suspender sus estudios.

Por otro lado en el cantón existen solo dos colegios con especialidades en agronomía, informática y sociales. Existe una academia artesanal para formación en corte y confección, belleza, cerrajería y electricidad.

Existen aún escuelas y colegios que funcionan en malas condiciones ya que los servicios básicos indispensables como baterías sanitarias, recolección de basura, se encuentran en malas condiciones y que si en caso de tener agua esta no tiene ningún tratamiento previo a su consumo.

Los problemas en la educación escolar radican en la falta de profesores en las escuelas rurales, ya que un profesor está a cargo de varios grados lo que dificulta el aprendizaje de los niños y es una de las causales del abandono de los establecimientos escolares de parte de la niñez.



PLAN DE DESARROLLO Y ORDENAMIENTO TERRITORIAL ALFREDO BAQUERIZO MORENO (JUJAN)

El cantón Alfredo Baquerizo Moreno (Jujan), según la fuente (INEC), 2.389 personas son analfabetas, es decir el 10,61% del total de la población no saben leer y escribir, que representarían a personas adultas, adultos mayores y niños que por falta de recursos económicos, vías en mal estado y ubicación de las escuelas no han accedido a la educación.

Ninguna de las unidades educativas cuenta con el servicio de internet ni aun las que tienen sala de cómputo.

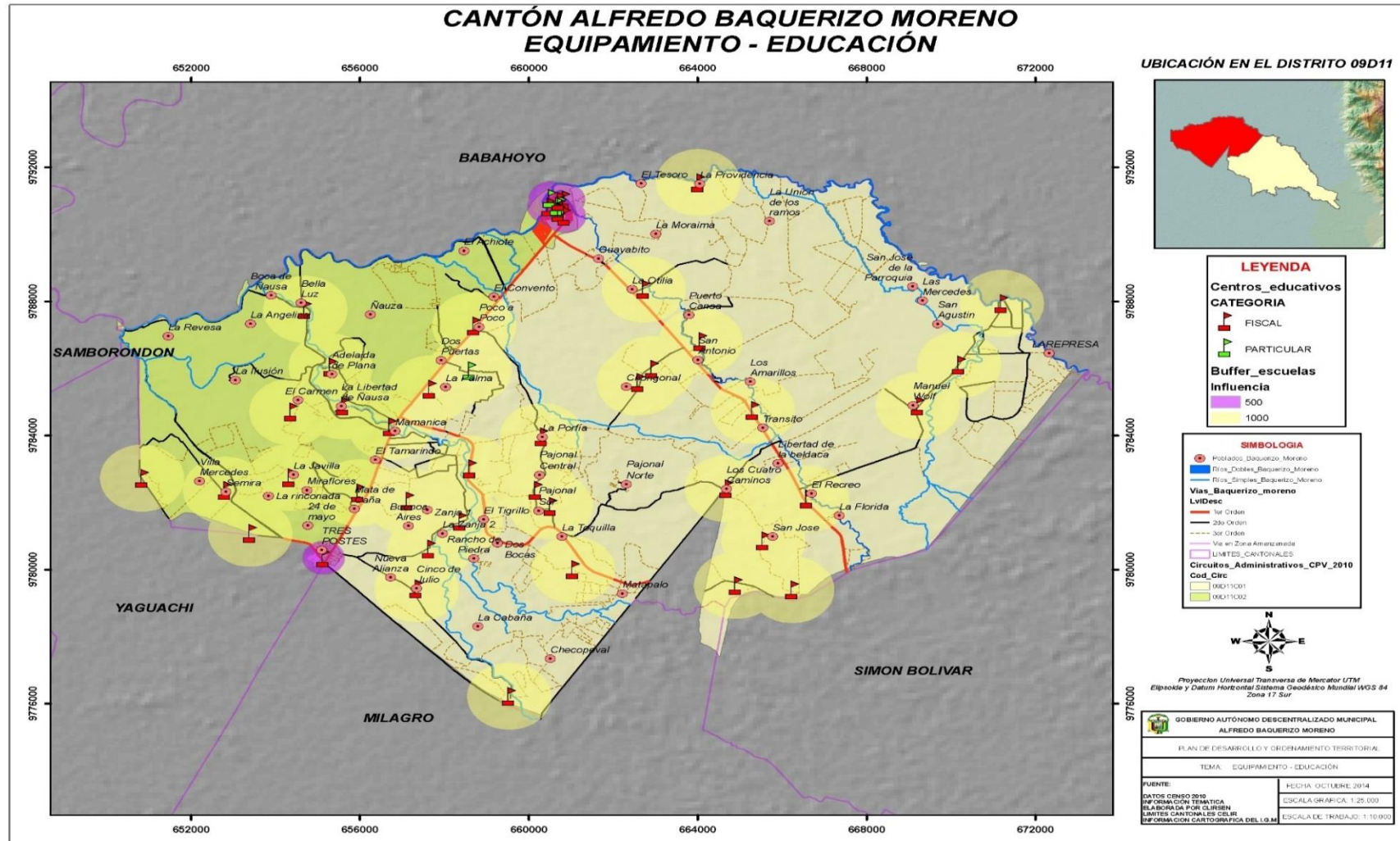
Los Centros Educativos que presentan deterioro de sus edificaciones, por falta de mantenimiento y por encontrarse en zona baja de alto riesgo de inundación, con falencia de servicios básicos y tecnología de punta, son las siguientes:

Dentro del Cantón podemos encontrar centros de atención a niños menores de 5 años promovidos por el Ministerio de Inclusión Económica y Social y por el INFA (Instituto de la Niñez y la Familia).



PLAN DE DESARROLLO Y ORDENAMIENTO TERRITORIAL ALFREDO BAQUERIZO MORENO (JUJAN)

EQUIPAMIENTO Y COBERTURA DE CENTROS EDUCATIVOS





PLAN DE DESARROLLO Y ORDENAMIENTO TERRITORIAL ALFREDO BAQUERIZO MORENO (JUJAN)

2.1.3. Salud

En el Cantón existe déficit de cobertura en salud, ya que solo se cuenta con un centro salud ubicado en la cabecera cantonal, y 2 Subcentros ubicados en el área Rural en los Recintos Tres Postes y Libertad de Ñauza. Los horarios de atención de estas unidades de salud son de 8:00 am a 4:30 pm y su ubicación daría cobertura al centro y oeste del cantón. El resto de la población se desplaza a estos centros y subcentros de salud pero ello conlleva mayor tiempo de desplazamientos a lo que se suma el mal estado de las vías, la falta de transporte público y los horarios de atención. El tiempo de desplazamiento de estos centros hacia lugares con unidades médicas de especialización está entre 15 a 30 minutos.

Esta atención presenta falencias por que la infraestructura física de los establecimientos no reúne las condiciones técnicas que las actividades de la salud requiere, por lo que la ciudadanía solicita la construcción de más dispensarios de salud con equipamiento moderno, con turnos rotativos de su personal y con atención de especialidades médicas carentes actualmente en estas unidades de salud.

Existen también 2 dispensarios de IESS pertenecientes al seguro campesino ubicados en el Recinto Tres Postes y el Transito.

El servicio que prestan a la comunidad en la zona Urbana y Rural Al no existir especialidades médicas la comunidad urbana y rural se ve en la obligación de acudir a otro centro de atención fuera del cantón.

Los centros, subcentros y dispensarios de salud se encuentran ubicados en áreas pobladas y de fácil acceso vial no existe riesgo de inundación en la etapa invernal en sus establecimientos.



PLAN DE DESARROLLO Y ORDENAMIENTO TERRITORIAL ALFREDO BAQUERIZO MORENO (JUJAN)

CENTROS DE SALUD DEL CANTON	
NOMBRES	DIRECCIÓN
Ministerio de Salud Publico Área de salud # 13	José Domingo Delgado y Calle Séptima
Sub-centro de salud “Libertad de Ñauza”	Rcto. Libertad de Ñauza
Sub-centro de salud “Tres Postes”	Rcto. Tres Postes Calle 10 de Agosto
Fuente: MSP. Área de Salud N° 13	

Los tiempos que los pobladores requieren para llegar a las unidades de salud tiene un mínimo de 15 minutos y un máximo de 1 hora.

Se conoce que la Planificación familiar es un aspecto de permanente atención y trabajo comunitario por el personal médico para desarrollar nuevas prácticas sociales y culturales respecto a la responsabilidad paterna y materna. Otro tema son los procesos de vacunación infantil que ha permitido reducir el porcentaje poblacional de enfermedades, otorgando una mejor proyección vital de este segmento poblacional. Consecuentemente, la permanente atención y monitoreo a los otros grupos sociales de la comunidad local hace que estas unidades de salud sean de radical importancia en el desarrollo de los habitantes y las localidades en general

En estas tres unidades al año se realizan aproximadamente un total de 69.673 atenciones anuales, con un porcentaje mensual de 5.806 y diarios 291 consultas, sírvase leer la tabla.

ESTADISTICAS DE CONSULTAS CENTRO DE SALUD AREA # 13 TRES POSTES Y LIBERTAD DE ÑAUZA			
Consulta en las unidades del Cantón ABM. Tres Postes y Libertad de Ñauza	Anual 2010	Porcentaje Mensual	Porcentaje Diario
Consultas Médicos	42515	3543	178
Consultas Obstetrix	12606	1050	53
Consultas Odontólogo	14552	1213	60



PLAN DE DESARROLLO Y ORDENAMIENTO TERRITORIAL ALFREDO BAQUERIZO MORENO (JUJAN)

TOTAL	69673	5806	291
Fuente: Centro de Salud Área # 13 A.B.M. (Jujan)			

MORTABILIDAD

La prevalencia de las enfermedades en invierno y/o verano son principalmente las enfermedades febriles, dermatomicosis, síndromes respiratorios y parasitosis, están últimas se mantienen durante todo el año, por tal razón nuestras acciones son más destinadas a enseñarles a la comunidad importancia de consumir agua segura la misma que debe ser clorada y hervida.

Y las enfermedades crónicas degenerativas como hipertensión arterial, Diabetes Mellitus, principalmente guardan la mayoría de los meses una incidencia considerable que merece nuestra atención.

CAUSAS DE MORBILIDAD MEDICINA GENERAL CANTON ALFREDO BAQUERIZO MORENO (JUJAN)

COD	CAUSAS	Nº	%	TASA. INC.
B82.9	Parasitosis	853	13,3	18,7
	Síndrome Febril	730	11,5	16,0
	Resfrió Común	675	10,6	14,8
J40.X	Bronquitis	412	6,5	9,0
A09	Enfermedad Diarreica Aguda	370	5,8	8,1
	Síndrome Diarreico	286	4,5	6,3
J03.9	Amigdalitis	212	3,3	4,6
I10.X	Hipertensión Arterial	105	1,6	2,3
B03.X	Varicela	80	1,3	1,7
A90.X	Dengue Clásico	72	1,1	1,6
	Las Demás	2576	40,4	56,3
TOTAL		6371	99,9	139,4

Fuentes: Centro de Salud Área # 13 A.B.M. (Jujan)

Analizando las 10 causas de morbilidad éstas pueden originarse por diversos factores pero no se puede negar que estas causas se potencializan debido a la calidad del agua, la insalubridad por falta alcantarillado sanitario y pluvial, la baja cobertura de recolección de basura en el área rural, el polvillo generado por las piladoras ubicados dentro del área urbana y las inundaciones que sufre el cantón año a año.



PLAN DE DESARROLLO Y ORDENAMIENTO TERRITORIAL ALFREDO BAQUERIZO MORENO (JUJAN)

SEGURIDAD SOCIAL

En el Cantón Alfredo Baquerizo Moreno (Jujan), se encuentran 2 dispensarios ubicados en la zona rural, que a continuación detallo.

Dispensario de Tres Postes, ubicado en la Vía Guayaquil-Jujan, en el Recinto Tres Postes.

Dispensario de Salud Rcto. El Transito Km. 6 1/2 Vía Simón Bolívar a Orillas del Carretero

Cuadro. 30

SEGURO SOCIAL CAMPESINO CANTON ALFREDO BAQUERIZO MORENO (JUJAN)			
NOMBRES	DIRECCIÓN	Nº DE FAMILIAS	PERSONAS AFILIADAS AL DISPENSARIO
Dispensario de Tres Postes	Vía Guayaquil-Jujan Rcto. Tres Postes	752	2578
Dispensario el Transito	Vía Guayaquil-Jujan entrada Simón Bolívar a 7 km	468	1590

Fuente: IESS

En el tema de salud, se especializaron aquellas unidades operativas, en base a la información otorgada por el Instituto Ecuatoriano de Seguridad Social (Seguro Social Campesino) y a partir de trabajos de campo; de las cuales es importante mencionar, que el rol que cumplen los dispensarios de Salud, ha permitido combatir en gran medida los distintos tipos de enfermedades que en el área rural del cantón Alfredo Baquerizo Moreno (Jujan) son parte de la cotidianidad.

Los afiliados acuden de los recintos aledaños pertenecientes al Cantón. En estas 2 unidades al año se realizan aproximadamente un total de 14.800 atenciones anuales, con un porcentaje mensual de 900 y diarios 70 consultas, sírvase leer la tabla.



PLAN DE DESARROLLO Y ORDENAMIENTO TERRITORIAL ALFREDO BAQUERIZO MORENO (JUJAN)

Cuadro. 31

ESTADISTICAS DISPENSARIO SEGURO CAMPESINO			
NOMBRE	Anual	Porcentaje	Porcentaje
	2010	Mensual	Diario
Dispensario Tres Postes	10.000	800	50
Dispensario de Salud El Transito	4.800	100	20
TOTAL	14.800	900	70

Fuente: IESS

La Incidencias de enfermedades de invierno y verano son muy comunes a continuación se detallan las siguientes.

Cuadro. 32

INCIDENCIA DE ENFERMEDADES
Parasitosis
Síndrome Febril
Enfermedades Respiratorias
Piodermitis
Enfermedad Dérmicas
Síndrome Diarreico
Enfermedades Gastrointestinales
Dengue Clásico
Salmonelosis
Paludismo

Fuente: IESS

Los sectores de atención recinto Tres Postes: Mamanica, Caimito, La Zanja, Poco a Poco Libertad de Ñauza, Tigrillo, Semira, Loma Peleada.



PLAN DE DESARROLLO Y ORDENAMIENTO TERRITORIAL ALFREDO BAQUERIZO MORENO (JUJAN)

El tipo de atención en el dispensario es integral de salud con priorización a la atención primaria.

Laboratorio Clínico, Ultrasonido, teléfono, Internet, Medio de Movilización, mesa ginecológica, sillas y butacas, 5 aires acondicionados.

La Tasa de mortalidad neonatal, tasa de mortalidad infantil, registros llevados por el INEC.

La tasa de fecundidad en relación del universo de población afiliada 30%.

Tasa de Natalidad en relación con el universo de población afiliada 15%.

Primera causa de mortalidad: Enfermedades crónicas degenerativas hipertensión arterial, diabetes.

Sector donde viven los pacientes que asisten **Dispensario de Salud El Transito:** al Mata de Plátano, Puente de Ñauza, San José, La aurora, El Recreo, La Beldaca, El Transito, San Antonio, etc.

En Alfredo Baquerizo Moreno (Jujan), se puede identificar que el 79,83% de la población no se encuentra afiliada a ningún tipo de seguro social, y que en un menor porcentaje pertenecen a algún tipo de seguro.

Cuadro. 33

APORTE O AFILIACIÓN A LA SEGURIDAD SOCIAL			
Aporte o afiliación a la Seguridad Social	Área Urbana o Rural		Total
	Área Urbana	Área Rural	
Seguro ISSFA	27	5	32
Seguro ISSPOL	18	2	20
IESS Seguro general	503	535	1038
IESS Seguro voluntario	49	30	79
IESS Seguro campesino	17	1225	1242
Es jubilado del IESS/ISSFA/ISSPOL	29	27	56
No aporta	5240	9468	14708
Se ignora	391	857	1248
Total	6274	12149	18423

Fuente: INEC - CENSO 2010



PLAN DE DESARROLLO Y ORDENAMIENTO TERRITORIAL ALFREDO BAQUERIZO MORENO (JUJAN)

Cuadro. 34

APORTE O AFILIACIÓN A LA SEGURIDAD SOCIAL			
Aporte o afiliación a la Seguridad Social	Casos	%	Acumulado %
Seguro ISSFA	32	0,17%	0,17%
Seguro ISSPOL	20	0,11%	0,28%
IESS Seguro general	1038	5,63%	5,92%
IESS Seguro voluntario	79	0,43%	6,35%
IESS Seguro campesino	1242	6,74%	13,09%
Es jubilado del IESS/ISSFA/ISSPOL	56	0,30%	13,39%
No aporta	14708	79,83%	93,23%
Se ignora	1248	6,77%	100,00%
Total	18423	100,00%	100,00%

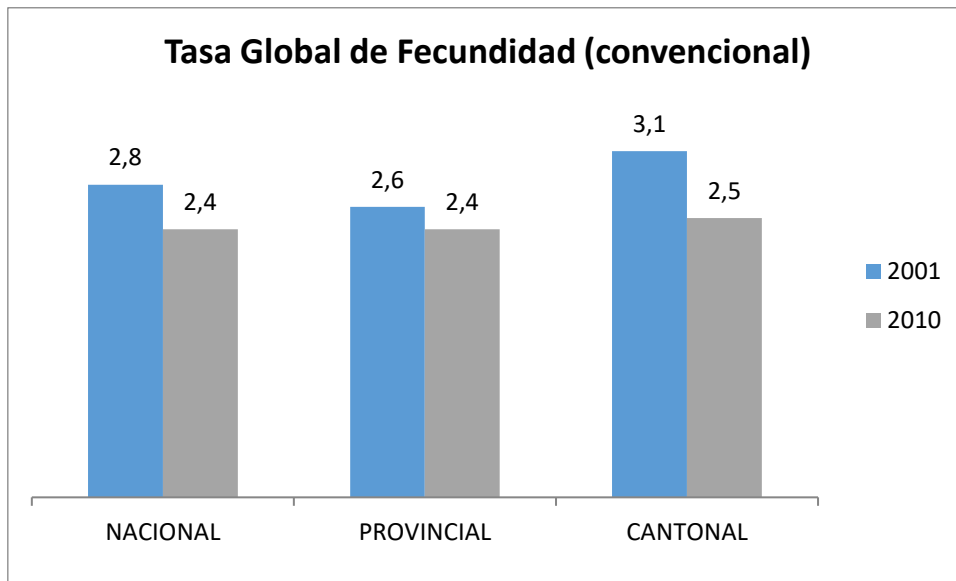
Fuente: INEC - CENSO 2010

TASA DE MORTALIDAD Y FECUNDIDAD

Po cada 100000 habitantes se mueren 331 personas.



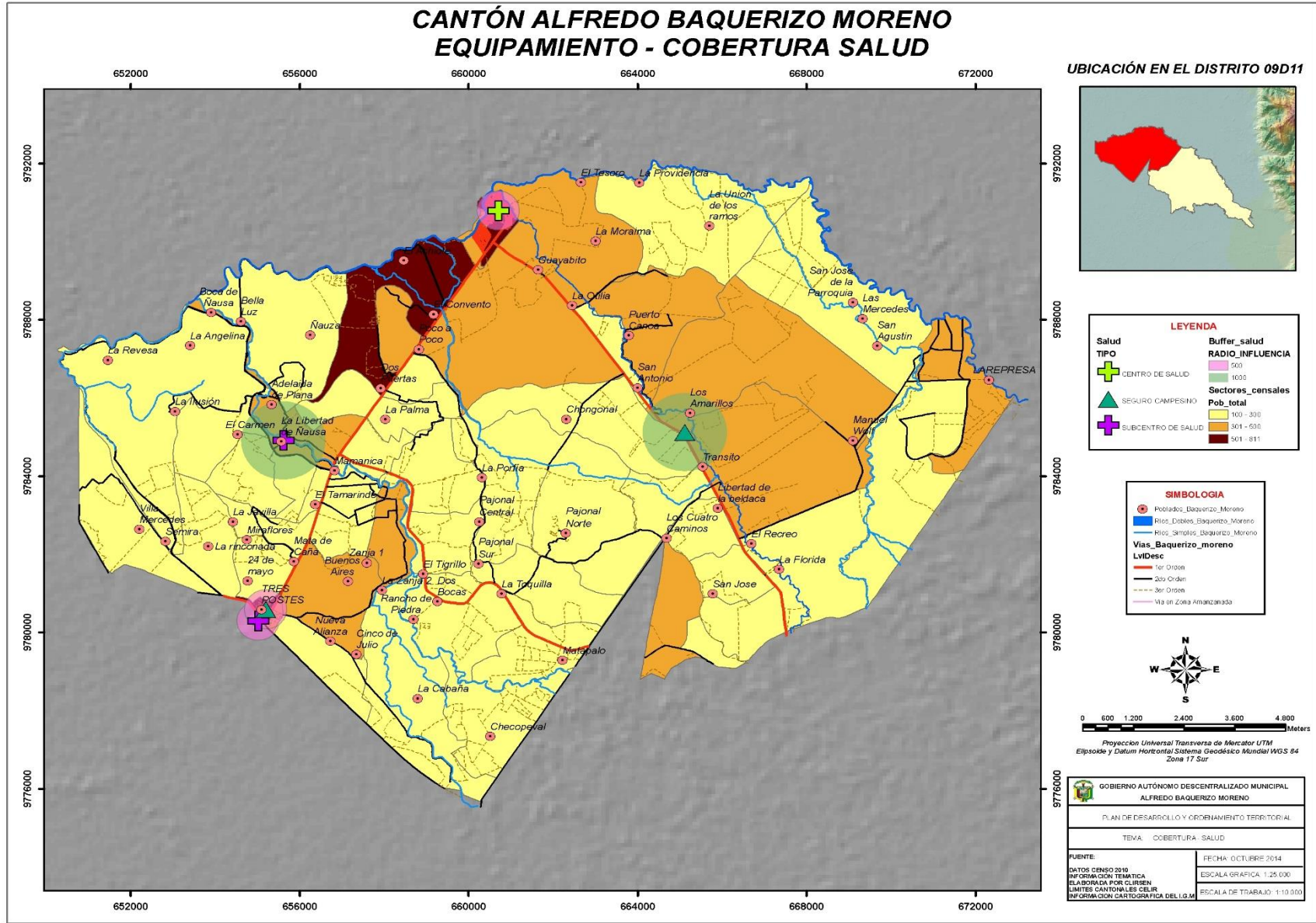
PLAN DE DESARROLLO Y ORDENAMIENTO TERRITORIAL ALFREDO BAQUERIZO MORENO (JUJAN)





PLAN DE DESARROLLO Y ORDENAMIENTO TERRITORIAL

CANTÓN ALFREDO BAQUERIZO MORENO EQUIPAMIENTO - COBERTURA SALUD

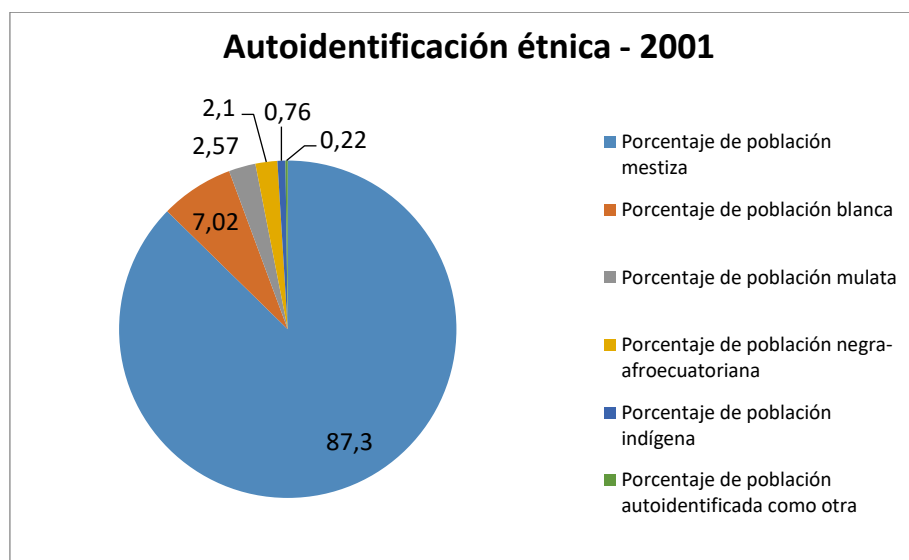




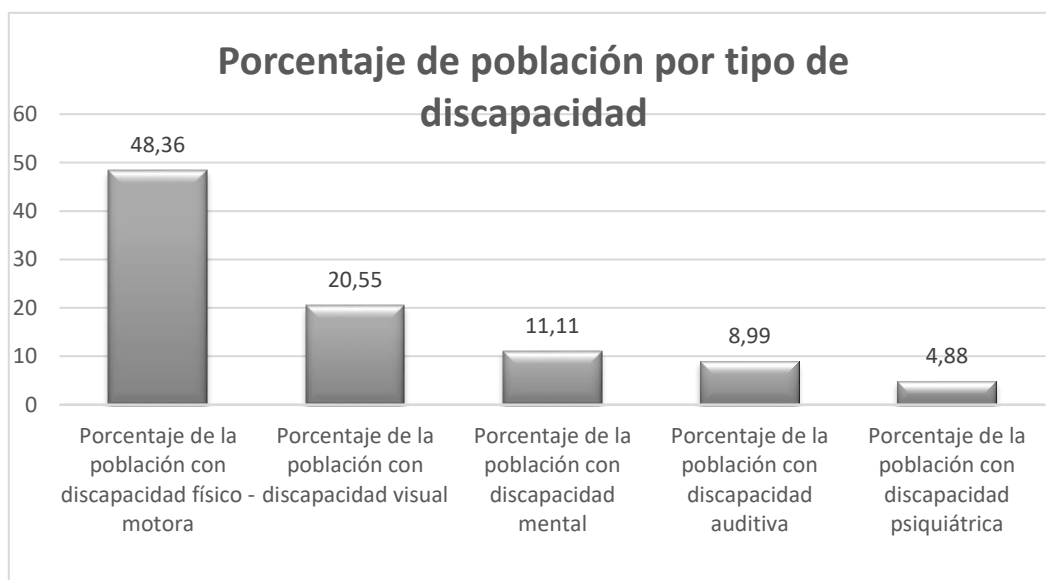
PLAN DE DESARROLLO Y ORDENAMIENTO TERRITORIAL ALFREDO BAQUERIZO MORENO (JUJAN)

2.1.4. Organización y tejido social.

AUTOIDENTIFICACION ETNICA	2001	2010
Porcentaje de población mestiza	87,3	50,49
Porcentaje de población blanca	7,02	4,21
Porcentaje de población mulata	2,57	1,11
Porcentaje de población negra-afroecuatoriana	2,1	5,75
Porcentaje de población indígena	0,76	0,3
Porcentaje de población auto identificada como otra	0,22	0,14
Porcentaje de población montubia		37,97



Alfredo Baquerizo Moreno tiene un alto porcentaje de NBI de 89,62%





PLAN DE DESARROLLO Y ORDENAMIENTO TERRITORIAL ALFREDO BAQUERIZO MORENO (JUJAN)

ASOCIACIONES EN EL CANTON

RUC	RAZON SOCIAL	MINISTERIO
992615397001	PARROQUIA SAN AGUSTIN VICARIA MILAGRO	CONSEJO GUBERNATIVO DE LOS BIENES DE LA ARQUIDIOCESIS DE GUAYAQUIL
992261498001	COOPERATIVA DE PRODUCCION ARROCERA JUJAN	COOPERATIVA DE PRODUCCION ARROCERA JUJAN
1291732050001	ASOCIACION AGRICOLA GANADERA LAS MERCEDES	MINISTERIO DE AGRICULTURA, GANADERIA, ACUACULTURA Y PESCA
992711450001	ASOCIACION DE PRODUCTORES AGRICOLAS LAS MERCEDES	MINISTERIO DE AGRICULTURA, GANADERIA, ACUACULTURA Y PESCA
1291724252001	ASOCIACION DE PRODUCTORES AGRICOLAS Y AFINES EL TRANSITO	MINISTERIO DE AGRICULTURA, GANADERIA, ACUACULTURA Y PESCA
992791330001	ASOCIACION DE PRODUCTORES AGROPECUARIOS DIECISIETE DE ENERO	MINISTERIO DE AGRICULTURA, GANADERIA, ACUACULTURA Y PESCA
1291743605001	ASOCIACION DE PRODUCTORES AGROPECUARIOS LA NUEVA UNION	MINISTERIO DE AGRICULTURA, GANADERIA, ACUACULTURA Y PESCA
1291746035001	ASOCIACION MONTUBIA DE PRODUCCION COMERCIALIZACION AGROPECUARIA 5 DE NOVIEMBRE	MINISTERIO DE AGRICULTURA, GANADERIA, ACUACULTURA Y PESCA
1291730589001	CENTRO AGRICOLA CANTONAL DE ALFREDO BAQUERIZO MORENO (JUJAN)	MINISTERIO DE AGRICULTURA, GANADERIA, ACUACULTURA Y PESCA
1291713536001	LIGA DEPORTIVA CANTONAL ALFREDO BAQUERIZO	MINISTERIO DE EDUCACION
992617772001	ASOCIACION DE AFILIADOS AL SEGURO SOCIAL CAMPESINO PUERTO DE CANOA	MINISTERIO DE INCLUSION ECONOMICA Y SOCIAL
992696206001	ASOCIACION DE AFILIADOS Y BENEFICIARIOS DEL SEGURO SOCIAL CAMPESINO TRES POSTES	MINISTERIO DE INCLUSION ECONOMICA Y SOCIAL
992415231001	ASOCIACION DE MONTUBIOS "VENCEREMOS UNIDOS"	MINISTERIO DE INCLUSION ECONOMICA Y SOCIAL
992772662001	ASOCIACION DE MONTUBIOS FLOR DE LA CANELA DEL RECINTO TRES POSTES	MINISTERIO DE INCLUSION ECONOMICA Y SOCIAL
1291732913001	ASOCIACION DE MONTUBIOS JUNTOS VENCEREMOS	MINISTERIO DE INCLUSION ECONOMICA Y SOCIAL
992827661001	ASOCIACION DE MONTUBIOS LA BRISA DE PAJONAL CENTRAL	MINISTERIO DE INCLUSION ECONOMICA Y SOCIAL
992393513001	ASOCIACION DE MONTUBIOS LIBERTAD DE LA BELDACA	MINISTERIO DE INCLUSION ECONOMICA Y SOCIAL
992416882001	ASOCIACION DE MONTUBIOS PAJONAL SUR 2	MINISTERIO DE INCLUSION ECONOMICA Y SOCIAL
992393726001	ASOCIACION DE MONTUBIOS RANCHO DE PIEDRA	MINISTERIO DE INCLUSION ECONOMICA Y SOCIAL
1291725313001	ASOCIACION DE MORADORES EL PARAISO	MINISTERIO DE INCLUSION ECONOMICA Y SOCIAL
992657588001	ASOCIACION DE PRODUCTORES DE ARROZ Y GANADO "TRES POSTES"	MINISTERIO DE INCLUSION ECONOMICA Y SOCIAL
992602325001	ASOCIACION DE PROTECCION INTEGRAL, NIÑ'OS, NIÑ'AS, ADOLESCENTES, FAMILIA Y COMUNIDAD APINAC NIÑ'OS EN EL PARAISO DEL CANTON ALFREDO BAQUERIZO MORENO	MINISTERIO DE INCLUSION ECONOMICA Y SOCIAL
992740981001	ASOCIACION DE TRABAJADORES AGRICOLAS AUTONOMAS ATAUPA	MINISTERIO DE INCLUSION ECONOMICA Y SOCIAL
1291734088001	ASOCIACION DE TRABAJADORES AGRICOLAS AUTONOMOS 13 DE ABRIL	MINISTERIO DE INCLUSION ECONOMICA Y SOCIAL
992743565001	ASOCIACION DE TRABAJADORES AGRICOLAS AUTONOMOS CONVENTO	MINISTERIO DE INCLUSION ECONOMICA Y SOCIAL
1291733596001	ASOCIACION DE TRABAJADORES AGRICOLAS AUTONOMOS ING. EDGAR ECUADOR BAUZ VALENCIA	MINISTERIO DE INCLUSION ECONOMICA Y SOCIAL
1291733014001	ASOCIACION DE TRABAJADORES AGRICOLAS AUTONOMOS SECTOR LOS ALCIVAR	MINISTERIO DE INCLUSION ECONOMICA Y SOCIAL
1291722071001	ASOCIACION JUNTOS VENCEREMOS	MINISTERIO DE INCLUSION ECONOMICA Y SOCIAL
1291743567001	ASOCIACION MONTUBIA DE TRABAJADORES AGRICOLAS AUTONOMOS LA GRAMINIA	MINISTERIO DE INCLUSION ECONOMICA Y SOCIAL
1291721288001	COMITE PROMEJORA POCO A POCO	MINISTERIO DE INCLUSION ECONOMICA Y SOCIAL



PLAN DE DESARROLLO Y ORDENAMIENTO TERRITORIAL ALFREDO BAQUERIZO MORENO (JUJAN)



992601345001	COMITE PROMEJORAS LA CONFRATERNIDAD	MINISTERIO DE INCLUSION ECONOMICA Y SOCIAL
992583150001	COMITE PROMEJORAS LOS LUCHADORES	MINISTERIO DE INCLUSION ECONOMICA Y SOCIAL
991358285001	COOPERATIVA DE AHORRO Y CREDITO "JUJAN LTDA."	MINISTERIO DE INCLUSION ECONOMICA Y SOCIAL
992685956001	COOPERATIVA DE VIVIENDA 16 DE NOVIEMBRE	MINISTERIO DE INCLUSION ECONOMICA Y SOCIAL
992606592001	FUNDACION "GRATITUD A LA VIDA"	MINISTERIO DE INCLUSION ECONOMICA Y SOCIAL
1291721180001	MINISTERIO EVANGELISTICO Y MISIONERO ARCA DE JESUS	MINISTERIO DE INCLUSION ECONOMICA Y SOCIAL
992662816001	ASOCIACION DE TRABAJADORES AGRICOLAS AUTONOMOS 24 DE MAYO	MINISTERIO DE INCLUSION ECONOMICA Y SOCIAL DIRECCION PROVINCIAL DE EL ORO
1291723876001	CORPORACION PARA EL DESARROLLO DE LA AGROINDUSTRIA Y LA PRODUCCION CODAP DEL CANTON ALFREDO BAQUERIZO MORENO	MINISTERIO DE INDUSTRIAS Y PRODUCTIVIDAD
1291746604001	MINISTERIO EVANGELISTICO PENTECOSTES JEHOVA KADDESH	MINISTERIO DE JUSTICIA, DERECHOS HUMANOS Y CULTOS
1291730600001	CLUB DEPORTIVO "MASTERS DE JUJAN"	MINISTERIO DEL DEPORTE
1291731186001	MISION CRISTIANOS DE LA IGLESIA DE DIOS	MINISTERIO DEL INTERIOR
992599812001	C2009 MOVIMIENTO INDEPENDIENTE REVOLUCIONARIO JUJAN, ALCALDE CONCEJALES ALFREDO BAQUERIZO MORENO JUJAN	TRIBUNAL PROVINCIAL ELECTORAL DEL GUAYAS
992845686001	CAMPAÑA ELECTORAL 2014, PROVINCIAL, GUAYAS, MOVIMIENTO POLITICO DE FUERZA LIBERTARIA LISTAS 106, CONCEJALES URBANOS, RESOLUCIÓN N NO. R-000335-JPEG-P-SBR-2013	TRIBUNAL SUPREMO ELECTORAL





PLAN DE DESARROLLO Y ORDENAMIENTO TERRITORIAL ALFREDO BAQUERIZO MORENO (JUJAN)

BENEFICIARIOS DE BONO DE DESARROLLO HUMANO

NIVEL URBANO - RURAL

 Ministerio Coordinador de Desarrollo Social												BONO DE DESARROLLO HUMANO Y PENSION ASISTENCIAL POR URBANO-RURAL A NIVEL PARROQUIAL Octubre 2014				 Registro de Program	
Id provincia	Provincia	Id cantón	Cantón	Id parroquia	Parroquia	Total Beneficiarios	BDH			Total Pensión Asistencial	PENSION ASISTENCIAL						
							Total BDH	MADRES			ADULTOS MAYORES	PERSONAS CON DISCAPACIDAD					
								Urbano	Rural			Urbano	Rural				
9	GUAYAS	2	ALFREDO BAQUERIZO MORENO (JUJAN)	50	ALFREDO BAQUERIZO MORENO (JUJAN)	3563	1954	1954	0	1609	1332	0	277	0			
TOTAL						3563	1954	1954	0	1609	1332	0	277	0			
%						100		54.84	0		37.38	0	7.77	0			
Fuente: MIES Viceministerio de Aseguramiento y Movilidad Social (VAMS) - RIPS Dirección: San Gregorio Oe1-20 y Av. 10 de Agosto (Edif. San Gregorio Piso 2) PBX: 3995600 / Email: rips@desarrollsocial.gob.ec																	

POR TIPO A

 Ministerio Coordinador de Desarrollo Social												BONO DE DESARROLLO HUMANO Y PENSION ASISTENCIAL POR TIPO A NIVEL PARROQUIAL Octubre 2014				 Registro de Program	
Id provincia	Provincia	Id cantón	Cantón	Id parroquia	Parroquia	Total Beneficiarios	MADRES		ADULTOS MAYORES		PERSONAS CON DISCAPACIDAD						
							Cantidad	%	Cantidad	%	Cantidad	%					
9	GUAYAS	2	ALFREDO BAQUERIZO MORENO (JUJAN)	50	ALFREDO BAQUERIZO MORENO (JUJAN)	3563	1954	54.84	1332	37.38	277	7.77					
TOTAL						3563	1954		1332		277						
%						100	54.84		37.38		7.77						
Fuente: MIES Viceministerio de Aseguramiento y Movilidad Social (VAMS) - RIPS Dirección: San Gregorio Oe1-20 y Av. 10 de Agosto (Edif. San Gregorio Piso 2) PBX: 3995600 / Email: rips@desarrollsocial.gob.ec																	



PLAN DE DESARROLLO Y ORDENAMIENTO TERRITORIAL ALFREDO BAQUERIZO MORENO (JUJAN)

POR SEXO

Id provincia		Provincia		Id cantón		Cantón		Id parroquia		Parroquia		Total Beneficiarios		BDH		PENSION ASISTENCIAL			
														Total BDH	MADRE	Total Pension Asistencial	ADULTO MAYOR		PERSONAS CON DISCAPACIDAD
														Hombres	Mujeres	Hombres	Mujeres	Hombres	Mujeres
9	GUAYAS	2	ALFREDO BAQUERIZO MORENO (JUJAN)	50	ALFREDO BAQUERIZO MORENO (JUJAN)	3563	1954	203	1751	1609	656	676	158	119					
TOTAL						3563	1954	203	1751	1609	656	676	158	119					
%						100		5.7	49.14		18.41	18.97	4.43	3.34					

Fuente: MIES Viceministerio de Aseguramiento y Movilidad Social (VAMS) - RIPS
 Dirección: San Gregorio Oe1-20 y Av. 10 de Agosto (Edif. San Gregorio Piso 2)
 PBX: 3995600 / Email: rips@desarrollosocial.gob.ec

POR ETNIA – PERSONAS CON DISCAPACIDAD

Id provincia		Provincia		Id cantón		Cantón		Id parroquia		Parroquia		Total Beneficiarios		Total Personas con Discapacidad		PERSONAS CON DISCAPACIDAD					
																Indigena	Montubio	Blanco	Mestizo	Afrodesc.	Otros
9	GUAYAS	2	ALFREDO BAQUERIZO MORENO (JUJAN)	50	ALFREDO BAQUERIZO MORENO (JUJAN)	3563	277	0	103	4	160	5	1	4							
TOTAL						3563	277	0	103	4	160	5	1	4							
% TOTAL BENEFICIARIOS						100	7.77	0	2.89	0.11	4.49	0.14	0.03	0.11							
% (TOTAL PERSONAS CON DISCAPACIDAD)							100	0	37.18	1.44	57.76	1.81	0.36	1.44							

Fuente: MIES Viceministerio de Aseguramiento y Movilidad Social (VAMS) - RIPS
 Dirección: San Gregorio Oe1-20 y Av. 10 de Agosto (Edif. San Gregorio Piso 2)
 PBX: 3995600 / Email: rips@desarrollosocial.gob.ec



PLAN DE DESARROLLO Y ORDENAMIENTO TERRITORIAL ALFREDO BAQUERIZO MORENO (JUJAN)

POR ETNIA – ADULTOS MAYORES

Id provincia		Provincia		Id cantón		Cantón		Id parroquia		Parroquia		Total Beneficiarios		Total Adultos Mayores		ADULTOS MAYORES						
																Indígena	Montubio	Blanco	Mestizo	Afrodesc.	Otros	No Identificada
9	GUAYAS	2	ALFREDO BAQUERIZO MORENO (JUJAN)	50	ALFREDO BAQUERIZO MORENO (JUJAN)	3563	1332	3	460	18	761	17	5	68								
TOTAL						3563	1332	3	460	18	761	17	5	68								
% TOTAL BENEFICIARIOS						100	37.38	0.08	12.91	0.51	21.36	0.48	0.14	1.91								
%(TOTAL ADULTOS MAYORES)							100	0.23	34.53	1.35	57.13	1.28	0.38	5.11								

Fuente: MIES Viceministerio de Aseguramiento y Movilidad Social (VAMS) - RIPS
Dirección: San Gregorio Oe1-20 y Av. 10 de Agosto (Edif. San Gregorio Piso 2)
PBX: 3995600 / **Email:** rips@desarrollosocial.gob.ec

POR ETNIA – MADRES

Id provincia		Provincia		Id cantón		Cantón		Id parroquia		Parroquia		Total Beneficiarios		Total Madres		MADRES						
																Indígena	Montubio	Blanco	Mestizo	Afrodesc.	Otros	No Identificada
9	GUAYAS	2	ALFREDO BAQUERIZO MORENO (JUJAN)	50	ALFREDO BAQUERIZO MORENO (JUJAN)	3563	1954	3	776	33	1109	25	8	0								
TOTAL						3563	1954	3	776	33	1109	25	8	0								
% TOTAL BENEFICIARIOS						100	54.84	0.08	21.78	0.93	31.13	0.7	0.22	0								
%(TOTAL MADRES)							100	0.15	39.71	1.69	56.76	1.28	0.41	0								

Fuente: MIES Viceministerio de Aseguramiento y Movilidad Social (VAMS) - RIPS
Dirección: San Gregorio Oe1-20 y Av. 10 de Agosto (Edif. San Gregorio Piso 2)
PBX: 3995600 / **Email:** rips@desarrollosocial.gob.ec



PLAN DE DESARROLLO Y ORDENAMIENTO TERRITORIAL ALFREDO BAQUERIZO MORENO (JUJAN)

2.1.5. Grupos Étnicos

Ecuador es un país multiétnico, en el cual conviven diferentes razas: mestizos, blancos, indígenas, afroecuatorianos, negros y mulatos. Se debe aclarar que las razas están determinadas generalmente por motivos culturales y de prestigio social, más que étnicos o biológicos.

AUTOIDENTIFICACIÓN SEGÚN SU CULTURA Y COSTUMBRES			
Autoidentificación según su cultura y costumbres	Área Urbana	Área Rural	Total
Indígena	72	5	77
Afroecuatoriano/a Afrodescendiente	764	471	1235
Negro/a	95	119	214
Mulato/a	184	96	280
Montubio/a	1927	7635	9562
Mestizo/a	4812	7901	12713
Blanco/a	479	583	1062
Otro/a	10	26	36
Total	8343	16836	25179

Fuente: INEC - CENSO 2010

Según estadísticas para determinar los porcentajes de los diferentes grupos étnicos del país, proporcionados por el INEC son muy diferentes a otros estudios étnicos.

Las estimaciones más conservadoras en el cantón Alfredo Baquerizo Moreno (Jujan), consideran a los mestizos el grupo más numeroso; con el 50,49% de la población. Los montubios con 37,98%, El porcentaje restante estaría compuesta por una minoría afroecuatoriana, con el 4,90% concentrada en la costa, blanco con 4,22 %, mulatos 1.11%, negro 0,85%, los indígenas con el 0,31% y otros grupos con el 0,14%.



PLAN DE DESARROLLO Y ORDENAMIENTO TERRITORIAL ALFREDO BAQUERIZO MORENO (JUJAN)

AUTOIDENTIFICACIÓN SEGÚN SU CULTURA Y COSTUMBRES			
Autoidentificación según su cultura y costumbres	Casos	%	Acumulado %
Indígena	77	0,31 %	0,31 %
Afroecuatoriano/a Afrodescendiente	1.235	4,90 %	5,21 %
Negro/a	214	0,85 %	6,06 %
Mulato/a	280	1,11 %	7,17 %
Montubio/a	9.562	37,98 %	45,15 %
Mestizo/a	12.713	50,49 %	95,64 %
Blanco/a	1.062	4,22 %	99,86 %
Otro/a	36	0,14 %	100,00 %
Total	25179	100,00 %	100,00 %

Fuente: INEC - CENSO 2010

SUSCEPTIBLE

Patrimonio cultural

2.1.6. Movimientos migratorios.

MIGRACIÓN INTERNA CANTONAL

MIGRADOS A A.B.M		CANTÓN DE RESIDENCIA HABITUAL	
CUENCA	2	CUENCA	4
NABON	1	GIRON	1
SAN FERNANDO	1	GUARANDA	5
GUARANDA	7	CALUMA	2
CHILLANES	2	LAS NAVES	1
LA TRONCAL	3	LA TRONCAL	1
TULCAN	4	BOLIVAR	16
BOLIVAR	7	LATACUNGA	1
LATACUNGA	2	LA MANA	1
LA MANA	1	PUJILI	1
RIOBAMBA	1	ALASI	1
COLTA	1	CHAMBO	1
MACHALA	19	CUMANDA	1
ARENILLAS	1	MACHALA	8



PLAN DE DESARROLLO Y ORDENAMIENTO TERRITORIAL ALFREDO BAQUERIZO MORENO (JUJAN)

<i>EL GUABO</i>	5	ALFREDO BAQUERIZO MORENO 21.234	ARENILLAS	5
<i>PASAJE</i>	2		EL GUABO	5
<i>ESMERALDAS</i>	12		HUAQUILLAS	1
<i>ELOY ALFARO</i>	3		SANTA ROSA	8
<i>MUISNE</i>	1		ESMERALDAS	3
<i>QUININDE</i>	6		ELOY ALFARO	10
<i>SAN LORENZO</i>	1		SAN LORENZO	3
<i>LA CONCORDIA</i>	1		RIOVERDE	3
<i>GUAYAQUIL</i>	266		GUAYAQUIL	175
<i>BALAO</i>	3		BALAO	3
<i>BALZAR</i>	2		BALZAR	3
<i>DAULE</i>	10		DAULE	8
<i>DURAN</i>	51		DURAN	81
<i>EL EMPALME</i>	8		EL EMPALME	8
<i>EL TRIUNFO</i>	8		EL TRIUNFO	5
<i>MILAGRO</i>	64		MILAGRO	79
<i>NARANJAL</i>	6		NARANJAL	8
<i>NARANJITO</i>	10		NARANJITO	6
<i>SAMBORONDON</i>	14		PEDRO CARBO	1
<i>SANTA LUCIA</i>	3		SAMBORONDON	12
<i>URBINA JADO</i>	12		SANTA LUCIA	1
<i>YAGUACHI</i>	31		URBINA JADO	2
<i>SIMON BOLIVAR</i>	22		YAGUACHI	43
<i>NOBOL</i>	1		PLAYAS	2
<i>LOJA</i>	2		SIMON BOLIVAR	39
<i>BABAHOYO</i>	194		CORONEL MARCELINO MARIDUEÑA	2
<i>BABA</i>	12		LOMAS DE SARGENTILLO	1
<i>MONTALVO</i>	6		NOBOL	1
<i>PUEBLOVIEJO</i>	11		GENERAL ANTONIO ELIZALDE	2
<i>QUEVEDO</i>	16		ISIDRO AYORA	1
<i>URDANETA</i>	6	COTACACHI	1	
<i>VENTANAS</i>	9	BABAHOYO	261	
<i>VINCES</i>	10	BABA	8	
<i>PALENQUE</i>	6	MONTALVO	2	
<i>BUENA FE</i>	1	PUEBLOVIEJO	7	
<i>MOCACHE</i>	4	QUEVEDO	9	
<i>PORTOVIEJO</i>	8	URDANETA	9	
<i>BOLIVAR</i>	5	VENTANAS	10	
<i>CHONE</i>	8	VINCES	7	
<i>EL CARMEN</i>	4	PALENQUE	5	
<i>JIPUJAPA</i>	2	BUENA FE	7	
<i>MANTA</i>	3	VALENCIA	5	
<i>PAJAN</i>	1	MOCACHE	1	



PLAN DE DESARROLLO Y ORDENAMIENTO TERRITORIAL ALFREDO BAQUERIZO MORENO (JUJAN)

SUCRE	3	QUINSALOMA	1
24 DE MAYO	1	PORTOVIEJO	5
OLMEDO	1	FLAVIO ALFARO	2
JAMA	1	JIPIJAPA	1
QUITO	29	MANTA	2
MEJIA	2	MONTECRISTI	2
SAN MIGUEL DE LOS BANCOS	1	SANTA ANA	1
AMBATO	3	SUCRE	1
LAGO AGRIO	7	PUERTO LOPEZ	4
SHUSHUFINDI	3	JARAMIJO	1
ORELLANA	2	MERA	2
SANTO DOMINGO DE LOS TSACHILAS	5	QUITO	33
SANTA ELENA	3	MEJIA	1
LIBERTAD	4	RUMIÑAHUI	1
SALINAS	1	PEDRO VICENTE MALDONADO	2
TOTAL	968	AMBATO	4
		LAGO AGRIO	1
		SHUSHUFINDI	1
		LA JOYA DE LOS SACHAS	1
		LORETO	1
		SANTO DOMINGO DE LOS TSACHILAS	9
		SANTA ELENA	8
		LIBERTAD	3
		SALINAS	18
		MANGA DEL CURA	1
		EL PIEDRERO	3
		TOTAL	1006

Fuente: INEC, Censo de Población y Vivienda 2010.
Elaborado por : GAD Alfredo Baquerizo Moreno

Tabla de migración cantonal Urbano – Rural (A.B.M)

Población residente actual	Urbano	7.402
	Rural	14.800
Población residente anterior		22.240
Población no migrante		21234
Población inmigrante	Urbano	432
	Rural	536
Población emigrante		1006
Migración neta		(38)
Migración bruta		1974



PLAN DE DESARROLLO Y ORDENAMIENTO TERRITORIAL ALFREDO BAQUERIZO MORENO (JUJAN)

CAUSAS DE LA MIGRACIÓN:

- * Crisis económica
- * Disminución de empleo
- * Estudio
- * Búsqueda de un mejor futuro que no se vislumbra en Ecuador, ni con mayor capacitación.
- * Reunificación familiar.

CONSECUENCIAS DE LA MIGRACIÓN:

- * Desintegración familiar.
- * Creación de pandillas, esto incluye la drogadicción y el alcoholismo en jóvenes.
- * El impacto recae sobre los hijos de los migrantes los cuales sufren abusos como pueden ser: sexuales, físicos y psicológicos.
- * Explotación y abuso de la mano de obra tanto en hombres como mujeres.
- * Enfrentar problemas de deportación ya que los migrantes se encuentran indocumentados y se convierten en prófugos de la ley.
- * Discriminación racial y en varias ocasiones maltratos y robos.
- * Arriesgan su vida y en ocasiones perderlas; por buscar una fuente de trabajo fuera del país.

El Cantón Alfredo Baquerizo Moreno (Jujan), cuenta con una población de **25179** habitantes, de los cuales el 1.48 % son migrantes y se encuentran en los distintos países y un 98,52% se mantienen en el país de origen (Ecuador).

PRINCIPALES MOTIVOS O CAUSAS DE LA MIGRACIÓN:

El principal motivo de la migración en el cantón Alfredo Baquerizo Moreno (Jujan), según datos proporcionados por el INEC, arrojan que el 60.16 % de la población de Jujan ha emigrado por motivo de trabajo, muy seguido del 24,22 % por unión familiar el 7,81% por estudios y el 7,81% por otros motivos.



PLAN DE DESARROLLO Y ORDENAMIENTO TERRITORIAL ALFREDO BAQUERIZO MORENO (JUJAN)

PRINCIPAL MOTIVO DE VIAJE DE LOS MIGRANTES			
Principal motivo de viaje	Casos	%	Acumulado %
Trabajo	77	60,16 %	60,16 %
Estudios	10	7,81 %	67,97 %
Unión familiar	31	24,22 %	92,19 %
Otro	10	7,81 %	100,00 %
Total	128	100,00 %	100,00 %

FUENTE: INEC - CENSO 2010

En términos de **género del migrante**, la composición de las migraciones internacionales se ha mantenido muy estable durante este último censo mayoritariamente con un 50,78 % de masculina y un 49,22% de feminización de migrantes.

SEXO DEL MIGRANTE			
Sexo del migrante	Casos	%	Acumulado %
Hombre	65	50,78 %	50,78 %
Mujer	63	49,22 %	100,00 %
Total	128	100,00 %	100,00 %

FUENTE: INEC - CENSO 2010

Mirando ahora la **distribución o actual** país de acogida se constata que España sigue siendo, como ya es tradicional, el principal país receptor de migrantes con cerca de 43,75 %entre migrantes legales e irregulares. A bastante distancia le siguen Italia con 9,38 %, Chile 7,03%,Estados Unidos 5,47 %, en menor porcentaje el 13,28 % en diferentes países del mundo y un 21,09 % sin especificar lugar.



PLAN DE DESARROLLO Y ORDENAMIENTO TERRITORIAL ALFREDO BAQUERIZO MORENO (JUJAN)

ACTUAL PAÍS DE RESIDENCIA DE LOS MIGRANTES			
Actual país de residencia	Casos	%	Acumulad o %
Argentina	1	0,78 %	0,78 %
Brasil	3	2,34 %	3,13 %
Chile	9	7,03 %	10,16 %
Estados Unidos	7	5,47 %	15,63 %
Perú	5	3,91 %	19,53 %
Venezuela	4	3,13 %	22,66 %
Alemania	3	2,34 %	25,00 %
Bélgica	1	0,78 %	25,78 %
España	56	43,75 %	69,53 %
Italia	12	9,38 %	78,91 %
Sin Especificar	27	21,09 %	100,00 %
Total	128	100,00 %	100,00 %

FUENTE: INEC - CENSO 2010

SOCIOCULTURAL		
VARIABLES	POTENCIALIDADES	PROBLEMAS
Demografía	Predomina la población joven lo que fortalece la fuerza de trabajo	Según el censo realizado por el inec en el año 2010 la tasa de crecimiento poblacional es baja del 1.45%.
Educación	la oferta educativa en educación básica cubre la demanda	la oferta educativa en bachillerato y nivel superior no satisface la demanda del territorio
Salud	Existen 2 dispensarios iess.	Déficit cobertura de salud por falta de centros de salud. Falta de transporte público de zona rural al área urbana donde se encuentra ubicado el centro de salud.



PLAN DE DESARROLLO Y ORDENAMIENTO TERRITORIAL ALFREDO BAQUERIZO MORENO (JUJAN)

acceso y uso de espacio publico	con el nuevo programa a través del relleno hidráulico se dará funcionalidad a los espacios públicos	Algunos espacios de encuentro cultural se encuentran sin alumbrado público. No existe una planificación por encontrarse en zonas vulnerables a inundación.
organización y tejido social	Si están identificadas las diferentes organizaciones.	Falta de las entidades del MAGAP hacia el campesino por la uria. No tiene crédito el campesino para su producción en época de invierno. No hay legalización de tierras.
grupos étnicos	los servicios sociales se brindan por igual a toda la población, no existe diferenciación ni desigualdades	No existe educación en la población sobre el respeto hacia la diversidad de grupos étnicos.
cohesión social	Mejor control de la policial nacional, aumento de operativos, efectivos, equipamiento, implementos e infraestructura (upc).	No existen campañas informativas y educativas sobre el respeto y la equidad de géneros.
patrimonio cultural	se ha identificado adecuadamente el patrimonio tangible e intangible	Falta de recursos económicos para salvar la diversidad de patrimonios.
Movimientos migratorios y vectores de movilidad humana	El principal motivo migratorio es la búsqueda de una plaza de trabajo.	la población migratoria se desplaza hacia otras ciudades por falta de cobertura de salud, falta de empleo y falta de colegios y universidades



PLAN DE DESARROLLO Y ORDENAMIENTO TERRITORIAL ALFREDO BAQUERIZO MORENO (JUJAN)

COMPONENTE ECONOMICO

Trabajo y empleo

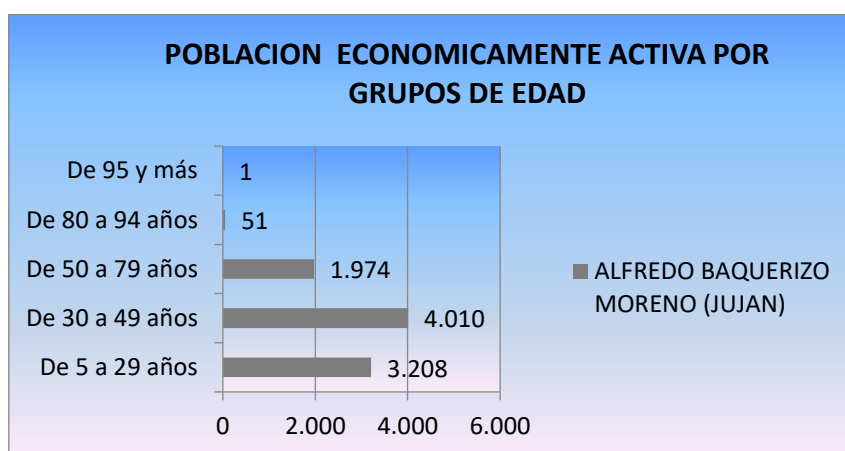
El cantón Baquerizo Moreno posee una población total de 9.244 habitantes de los cuales 7.230 pertenecen al género masculino y 2014 al femenino. Como se aprecia la población femenina representa el 21,79% aproximadamente y de la población masculina el 78,21%.

En cuanto a la distribución de la PEA en los distintos grupos de edad, existen dos grupos donde la concentración de trabajadores ocurre, es en grupo etario de 5 a 29 años con 3.208 años y en el grupo de 30 a 49 años con 4.010 sujetos. Si bien no constituye un número representativo los 1.974 sujetos del grupo de 50 a 79 años, es importante mencionar que existe población activa productivamente a pesar de su edad.

POBLACIÓN ECONÓMICAMENTE ACTIVA POR GRUPOS DE EDAD

CANTÓN	De 5 a 29 años	De 30 a 49 años	De 50 a 79 años	De 80 a 94 años	De 95 y más	TOTAL
Alfredo Baquerizo Moreno (Jujan)	3.208	4.010	1.974	51	1	9.244

Fuente: INEC - CENSO 2010



Elaborado por: GAD Alfredo Baquerizo Moreno



PLAN DE DESARROLLO Y ORDENAMIENTO TERRITORIAL ALFREDO BAQUERIZO MORENO (JUJAN)

En cuanto a la ubicación de la masa poblacional en los distintos sectores productivos se tiene que mayoritariamente la Agricultura es el sector donde los pobladores encuentran ubicación laboral con un total de 4.858 sujetos que ante el total de la PEA de 9.244 sujetos comprende el 52,55% de la misma para un mismo sector.

Esto es comprensible ya que es un cantón rural y la actividad preponderante es la agricultura en sus distintas manifestaciones productivas. Por otra parte el Comercio es otra actividad que se manifiesta importante en el cantón, y le sigue la Industria manufacturera.

En menor grado pero con su particular importancia y contribución a la productividad, inserción laboral y contribución a la economía local se tiene a la rama de la Construcción (311), Administración (234), Enseñanza (200).

Relación entre sectores económicos

En el Cantón Alfredo Baquerizo Moreno dentro de la Población Económicamente Activa (19.436 personas) el sector económico primario (Agricultura, ganadería, silvicultura y pesca) representan el 64.23 % de la PEA, el sector económico secundario (Artesanías, explotación de área, industrias, construcción) representan el 5.26 % de la PEA, el sector económico terciario (Comercio, banca, empresas, transporte, servicios, etc.) representan el 19.19 % de la PEA.



PLAN DE DESARROLLO Y ORDENAMIENTO TERRITORIAL ALFREDO BAQUERIZO MORENO (JUJAN)

3.-Principales actividades económicas productivas

Población económicamente activa por rama de actividad económica

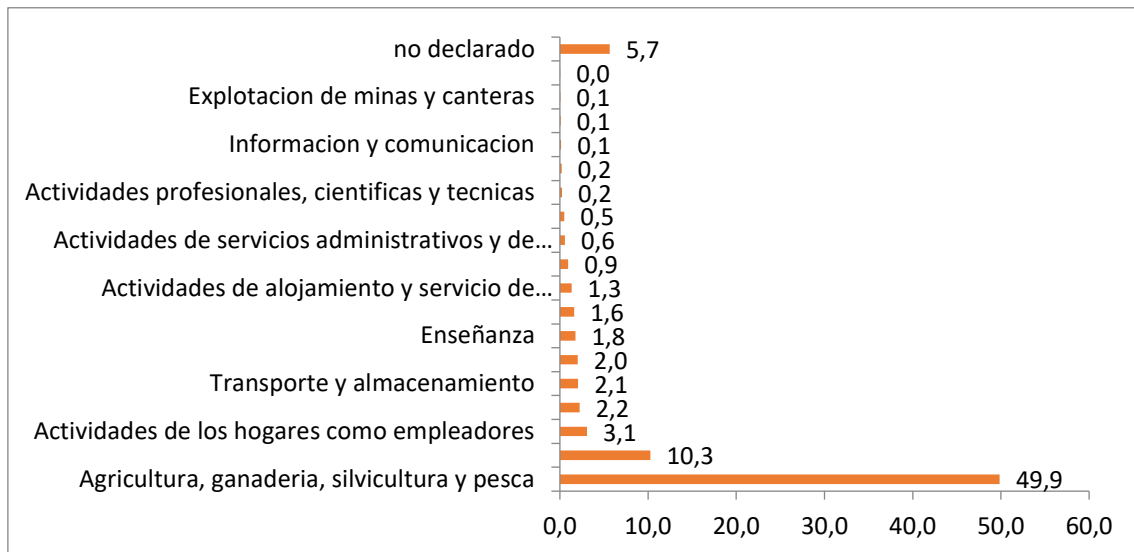
Rama de Actividad (Primer Nivel) en el Cantón Alfredo Baquerizo Moreno (Jujan)

<i>Rama de actividad (Primer nivel)</i>	Área Urbana o Rural		Total
	Área Urbana	Área Rural	
<i>Agricultura, ganadería, silvicultura y pesca</i>	592	4266	4858
<i>Explotación de minas y canteras</i>	3	1	4
<i>Industrias manufactureras</i>	287	308	595
<i>Suministro de electricidad, gas, vapor y aire acondicionado</i>	3	3	6
<i>Distribución de agua, alcantarillado y gestión de desechos</i>	14	10	24
<i>Construcción</i>	185	126	311
<i>Comercio al por mayor y menor</i>	703	295	998
<i>Transporte y almacenamiento</i>	120	65	185
<i>Actividades de alojamiento y servicio de comidas</i>	151	66	217
<i>Información y comunicación</i>	13	6	19
<i>Actividades financieras y de seguros</i>	1	1	2
<i>Actividades inmobiliarias</i>	1	-	1
<i>Actividades profesionales, científicas y técnicas</i>	22	8	30
<i>Actividades de servicios administrativos y de apoyo</i>	44	55	99
<i>Administración pública y defensa</i>	181	53	234
<i>Enseñanza</i>	139	61	200
<i>Actividades de la atención de la salud humana</i>	37	28	65
<i>Artes, entretenimiento y recreación</i>	14	4	18
<i>Otras actividades de servicios</i>	58	25	83
<i>Actividades de los hogares como empleadores</i>	145	196	341
<i>No declarado</i>	251	322	573
<i>Trabajador nuevo</i>	260	121	381
Total	3224	6020	9244

FUENTE: INEC - CENSO 2010



PLAN DE DESARROLLO Y ORDENAMIENTO TERRITORIAL ALFREDO BAQUERIZO MORENO (JUJAN)



Elaborado por: GAD Alfredo Baquerizo Moreno

Factores Productivos

FORMAS DE PRODUCCIÓN

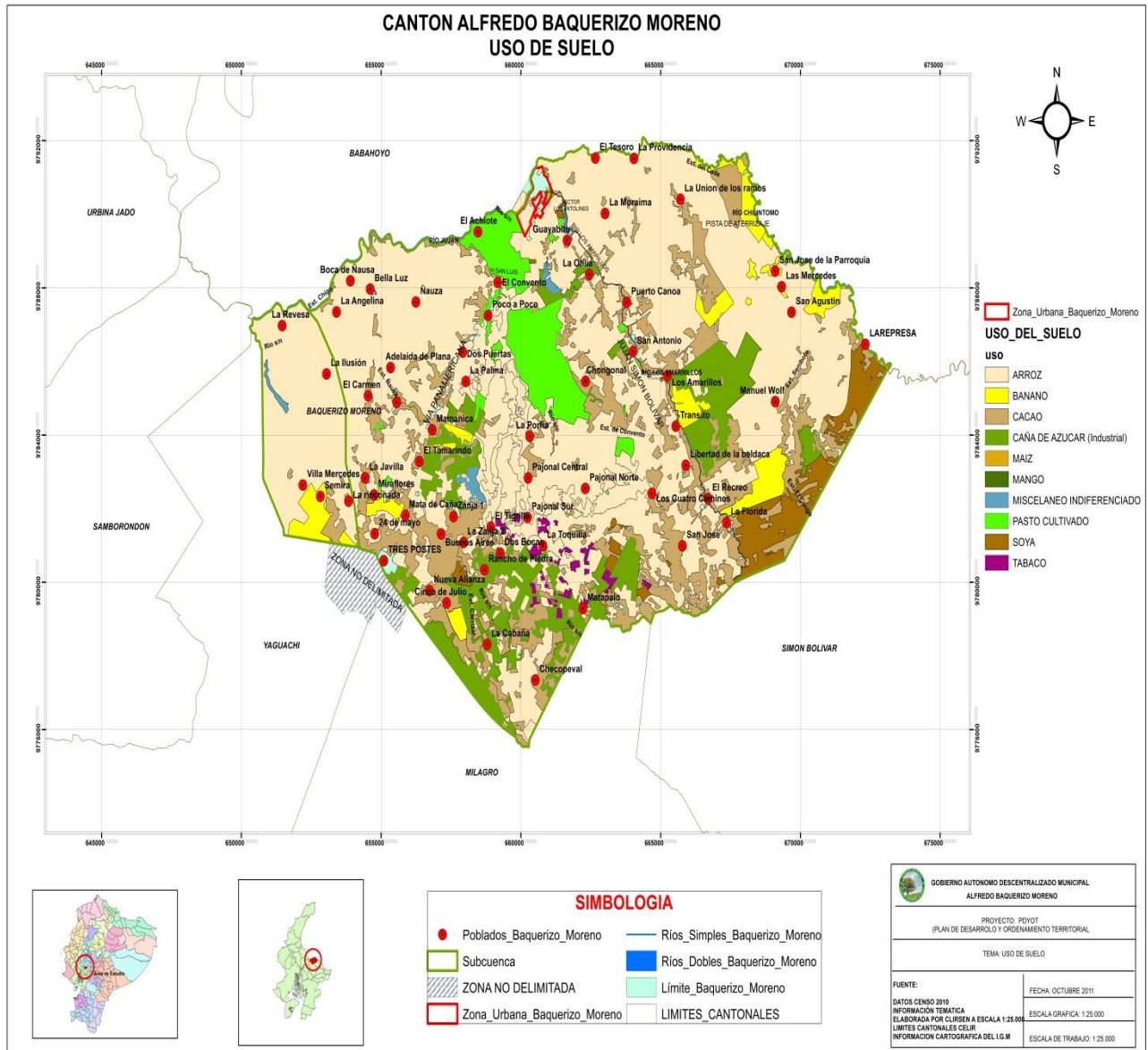
AGROPRODUCTIVAS

La agricultura constituye uno de los rubros más importantes en la economía del cantón, en donde se destacan los cultivos de cacao, banano, caña de azúcar, arroz, café y frutas; sin dejar atrás su producción ganadera, caballar y porcina.

USO DE SUELO



PLAN DE DESARROLLO Y ORDENAMIENTO TERRITORIAL ALFREDO BAQUERIZO MORENO (JUJAN)



Fuentes: GAD Jujan

Uso de la Suelo

El Cantón Alfredo Baquerizo Moreno posee una superficie total de 22.249,06 hectáreas cubiertas en su mayoría por cultivos de arroz que ocupan el 61,09% correspondientes a 13.592,37 hectáreas, distribuidos a lo largo de todo el cantón, con una menor intensidad en el sur; el segundo cultivo en importancia es el cacao con 4.000,85



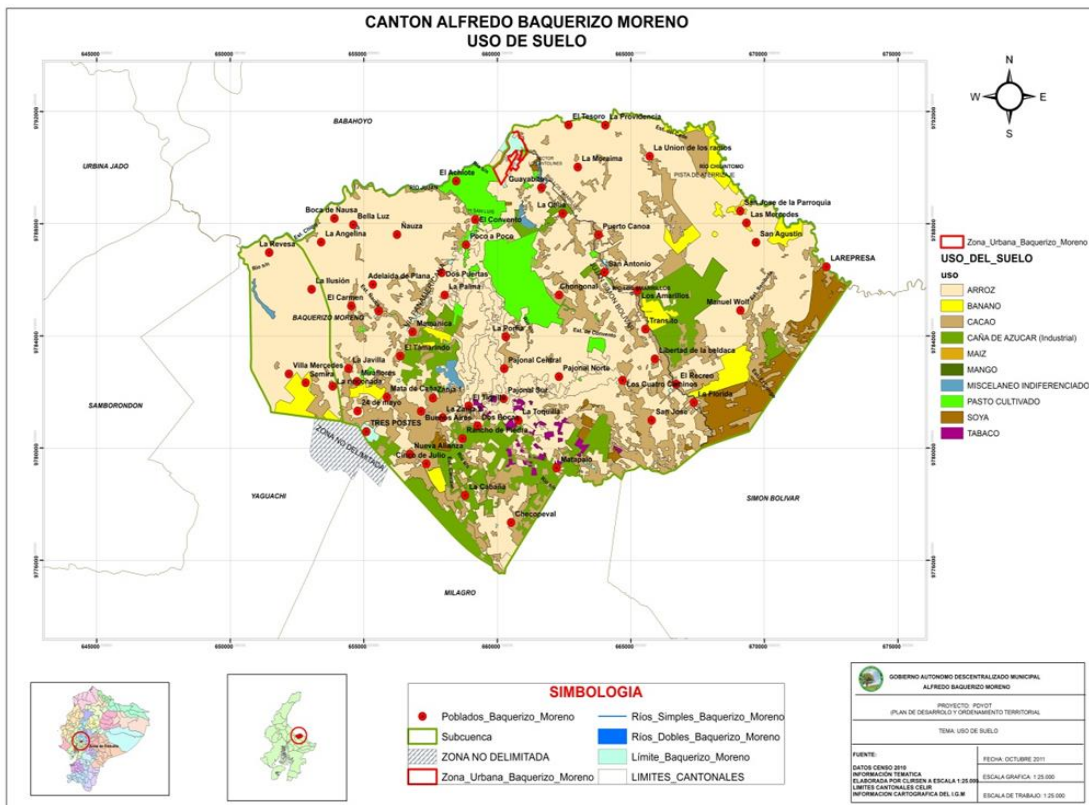
PLAN DE DESARROLLO Y ORDENAMIENTO TERRITORIAL ALFREDO BAQUERIZO MORENO (JUJAN)

hectáreas distribuido en todo el cantón, con una mayor predominancia al sur-oeste del cantón, ocupando el 17,98%.

Así también presenta cultivos de menor superficie de gran importancia tales como: caña de azúcar (industrial) con un el 9,15%, pasto cultivado con el 4,39%, soya con el 3,16% y banano con el 2,22%; teniendo también cultivos a menor escala como: mango, tabaco y maíz, que ocupan el 2,01%

La intensa actividad antrópica generada por el hombre ha hecho que en el cantón Baquerizo Moreno no disponga de áreas naturales y sea un cantón altamente productivo en el campo agrícola.

Gráfico: Uso de la Tierra del Cantón Alfredo Baquerizo Moreno





PLAN DE DESARROLLO Y ORDENAMIENTO TERRITORIAL ALFREDO BAQUERIZO MORENO (JUJAN)

Fuente: GAD Jujan

Cuadro. 80

Superficies de Uso y Cobertura del Cantón Alfredo Baquerizo Moreno

USO COBERTURA DEL CANTÓN BAQUERIZO MORENO			
SIMBOLOGÍA	USO DE LA TIERRA	AREA (ha)	%
CAz	ARROZ	13.592,37	61,09
CSb	BANANO	492,91	2,22
CPc	CACAO	4.000,85	17,98
CSñ	CAÑA	2.035,02	9,15
IMc	CEMENTERIO	2,36	0,01
IUp	CENTROS POBLADOS	84,24	0,38
IU	CIUDADES	40,44	0,18
IMh	GASOLINERA	1,60	0,01
IMp	PILADORA	11,62	0,05
CAm	MAÍZ	0,41	0,00
MXb	MISCELANEO INDIFERENCIADO	98,64	0,44
PC	PASTO CULTIVADO	976,95	4,39

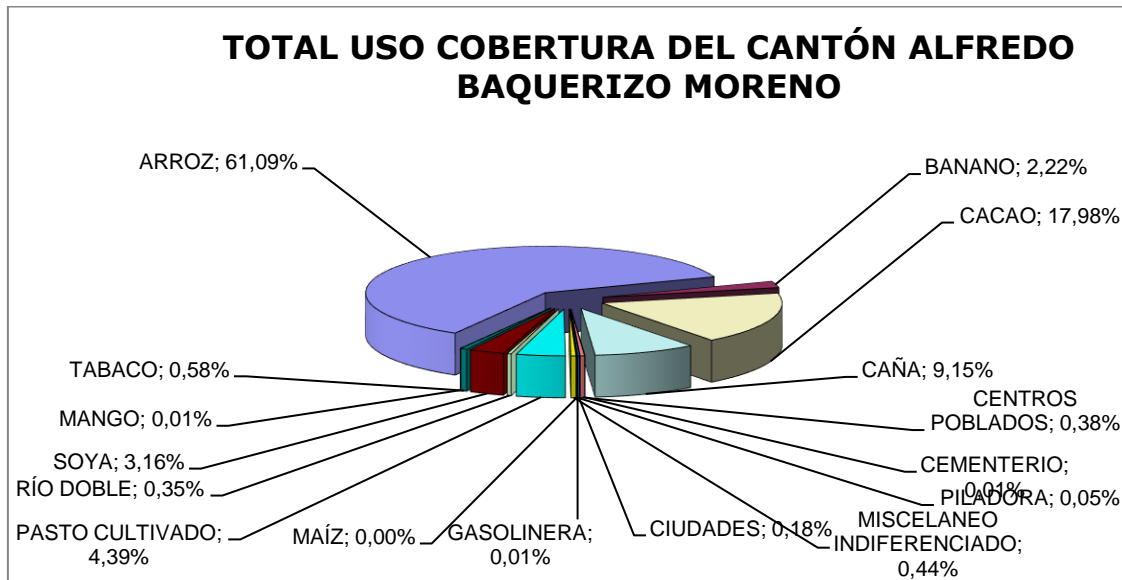


PLAN DE DESARROLLO Y ORDENAMIENTO TERRITORIAL ALFREDO BAQUERIZO MORENO (JUJAN)

ARd	RÍO DOBLE	78,82	0,35
CAy	SOYA	702,33	3,16
CAo	TABACO	128,82	0,58
CPm	MANGO	1,68	0,01
TOTAL		22.249,06	100,00

Fuente: Grupo técnico- SIGAGRO- CLIRSEN 2.009

Porcentajes de Uso y Cobertura, Cantón Alfredo Baquerizo Moreno



Fuente: CLIRSEN 2.009,

PARCELAS



PLAN DE DESARROLLO Y ORDENAMIENTO TERRITORIAL ALFREDO BAQUERIZO MORENO (JUJAN)

Las parcelas pequeñas de 0 a 10 hectáreas ocupan la mayor superficie del cantón con 14.965,98 hectáreas, correspondientes al 67,27 %; se encuentran localizadas en la parte centro del cantón y están utilizadas principalmente por cultivos de arroz.

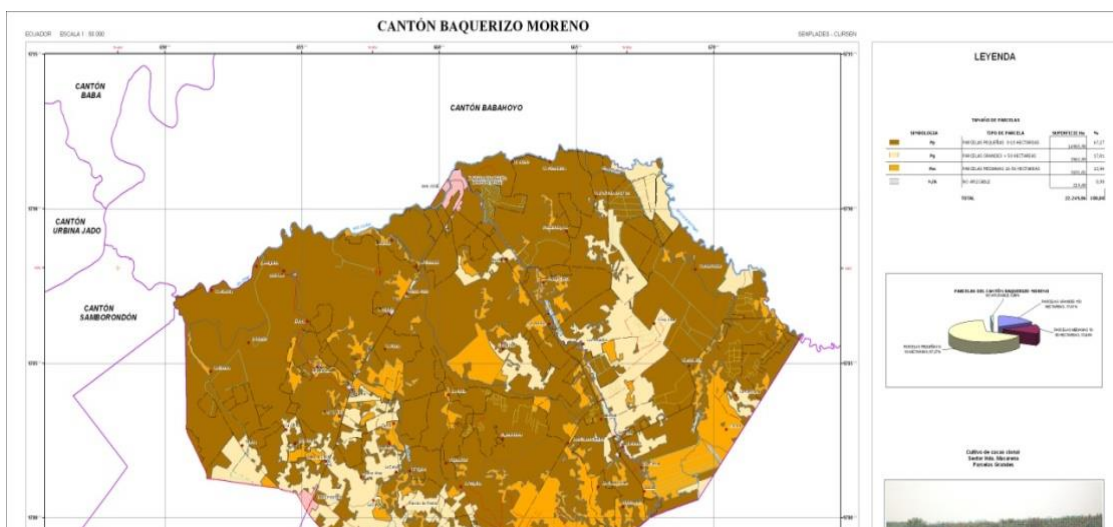
Las parcelas grandes mayores a 50 hectáreas cubren 3.962,99 hectáreas que corresponden al 17,81 %; se localizan en parte del noreste y oeste del cantón y están utilizadas por caña de azúcar industrial, banano, y cacao con sombra y sin sombra.

Las parcelas medianas de 10 a 50 hectáreas se distribuyen en el centro y sur del cantón y están ocupadas por arroz, maíz, tabaco, plantaciones de mango de exportación y huertos de finca denominados "Misceláneo indiferenciado" donde se encuentra una mezcla de cacao, banano, plátano, cítricos, frutas tropicales, yuca, maíz y otros cultivos anuales; cubren una extensión de 3.101 hectáreas que corresponden al 13,94 % del territorio cantonal.

El Cantón Baquerizo Moreno está representado gráficamente con el mapa de parcelas que se muestra en el gráfico.

Gráfico.

Mapa de Parcelas del Cantón Baquerizo Moreno.





PLAN DE DESARROLLO Y ORDENAMIENTO TERRITORIAL ALFREDO BAQUERIZO MORENO (JUJAN)

Fuente: CLIRSEN 2.009, Proyecto Cuenca del Río Guayas

Formas de organización de los modos de producción

Un sistema de producción, está constituido por varias partes, las cuales, están relacionadas con las actividades que allí se realizan; los medios y recursos con los que cuenta; las cantidades y características de las personas que en él viven o trabajan; sistemas de transporte; y sistemas de comercialización.

Bajo estas consideraciones la caracterización de los sistemas de producción establece los siguientes componentes:

Uso de la Tierra y Agua

- Maquinaria
- Equipos e Insumos
- Tecnología
- Mano de Obra
- Transporte
- Destino de la Producción (Comercialización)

RANGOS DE SISTEMAS DE PRODUCCIÓN AGROPECUARIO



PLAN DE DESARROLLO Y ORDENAMIENTO TERRITORIAL ALFREDO BAQUERIZO MORENO (JUJAN)

Rangos de Sistemas de Producción Agropecuario	
Sistema de Producción	Rango
Agropecuario Empresarial	74 - 100
Agropecuario Combinado	52 - 73
Agropecuario Mercantil	32 - 51
Agropecuario Marginal	0 - 31

FUENTE: MAGAP – SIGAGRO AÑO 2009

DESCRIPCIÓN DE LOS SISTEMAS DE PRODUCCIÓN DEL CANTÓN ALFREDO BAQUERIZO MORENO

El cantón Alfredo Baquerizo Moreno tiene una superficie total de 22.249,06 hectáreas, de las cuales 22.029,98 ha., que corresponden al 99,02% de la superficie total del cantón, se han caracterizado dentro de un sistema productivo.

El sistema predominante en el cantón Alfredo Baquerizo Moreno es el Sistema Mercantil con una superficie de 15.467,20 ha, las mismas que representan el 69, 52%, el Sistema Combinado tiene un área de 5.823,47 ha con una participación del 26,17% del área, y finalmente el Sistema Empresarial figura tan solo con 739,31 ha, lo que corresponde al 3,32% del área total del cantón (Ver Cuadro 4, Gráfico 1).

Es importante mencionar que 219,08 hectáreas (0,98% de superficie del cantón) no se encuentran bajo un sistema productivo, pues corresponden a áreas naturales, centros poblados, ríos dobles, infraestructuras.

Sistemas de Producción – Cantón Alfredo Baquerizo Moreno.

SISTEMAS DE PRODUCCIÓN

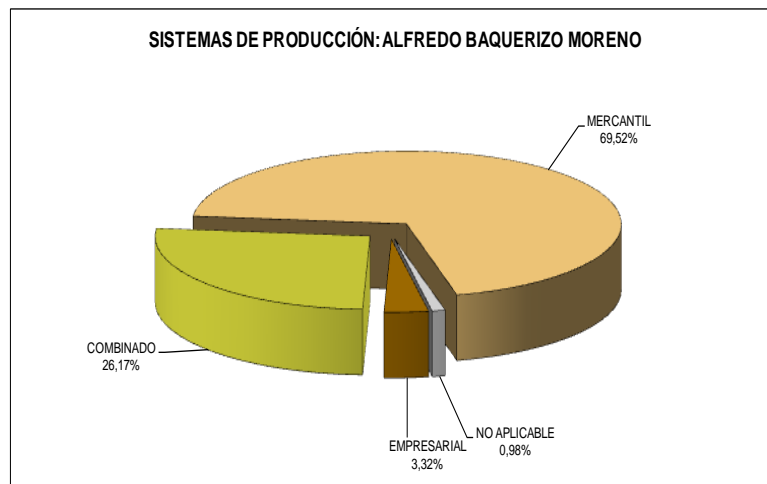


PLAN DE DESARROLLO Y ORDENAMIENTO TERRITORIAL ALFREDO BAQUERIZO MORENO (JUJAN)

SIMBOLOGIA	SISTEMA	Superficie (ha)	Porcentaje (%)
EMP	EMPRESARIAL	739,31	3,32
COM	COMBINADO	5.823,47	26,17
MER	MERCANTIL	15.467,20	69,52
N/A	NO APLICABLE	219,06	0,98
Superficie total		38.905,33	100

N/A.: No aplica, son áreas que no corresponden a ningún Sistema de Producción

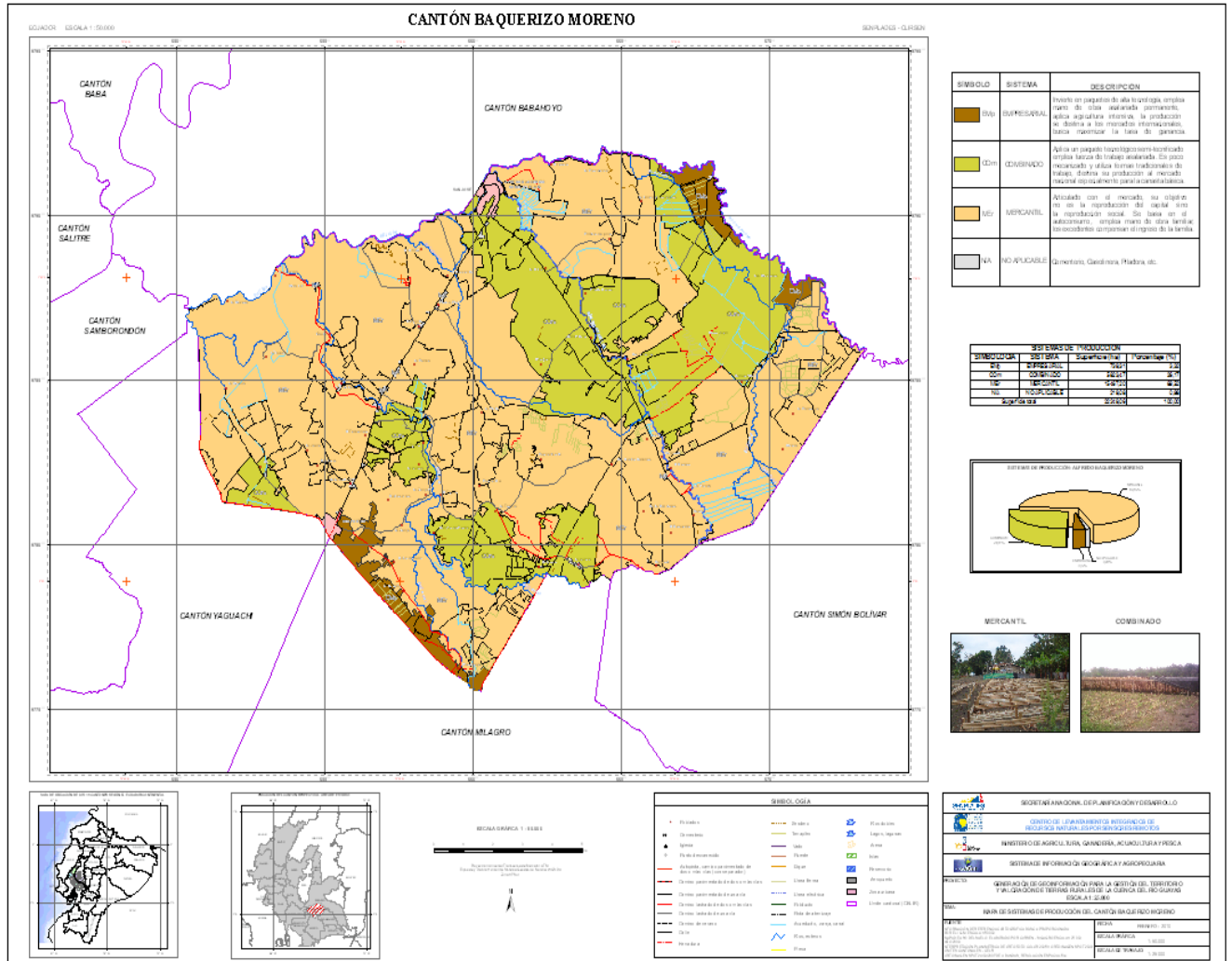
Porcentaje de Sistemas de Producción. Cantón Alfredo Baquerizo Moreno. 2009





PLAN DE DESARROLLO Y ORDENAMIENTO TERRITORIAL ALFREDO BAQUERIZO MORENO (JUJAN)

MAPA. SISTEMAS DE PRODUCCIÓN EN EL CANTÓN ALFREDO BAQUERIZO MORENO



ELABORACIÓN: CLIRSEN



PLAN DE DESARROLLO Y ORDENAMIENTO TERRITORIAL ALFREDO BAQUERIZO MORENO (JUJAN)

La interrelación entre cada variable y sistema de producción se resume en el siguiente cuadro.

Resumen de los Sistemas de Producción

Resumen de los Sistemas de Producción del Cantón Alfredo Baquerizo Moreno			
Sistemas de Producción	Uso de la Tierra	Mano de Obra	Destino de la Producción
Empresarial	Principales productos: Banano, Caña de azúcar	Asalariada Permanente	Internacional
	Manejo fitosanitario: Químico, Químico-Orgánico Semilla: Certificada y Registrada Maquinaria Agraria: Propia Sistema de riego: Goteo, aspersión, gravedad Capacitación: Permanente		Nacional
Combinado	Principales productos: Arroz, caña de azúcar, cacao, tabaco, banano	Asalariada Permanente Asalariada Ocasional	Nacional
	Manejo fitosanitario: Químico Químico-Orgánico Semilla: Certificada Seleccionada Maquinaria Agraria: Propia y alquilada Sistema de riego: Aspersión, bombeo, gravedad Capacitación: Frecuente		Provincial Local
Mercantil	Principales productos: Arroz, cacao, pastos, caña de azúcar, soya, tabaco	Asalariada Ocasional Familiar Permanente Familiar Ocasional	Provincial
	Manejo fitosanitario: Químico Semilla: Certificada seleccionada Maquinaria Agraria: Alquilada Manual Propio Sistema de riego: Bombeo Gravedad Capacitación: No posee		Local
Marginal *	Principales productos: arroz, cacao, pastos	Familiar Vende su fuerza de trabajo fuera de la finca	Local
	Manejo fitosanitario: no realiza Semilla: seleccionada Maquinaria Agraria: no posee Sistema de riego: no posee Capacitación: no posee		Autoconsumo



PLAN DE DESARROLLO Y ORDENAMIENTO TERRITORIAL ALFREDO BAQUERIZO MORENO (JUJAN)

ECONOMICO		
VARIABLES	POTENCIALIDADES	PROBLEMAS
Trabajo y empleo	Generación de pequeñas fuentes de empleos por parte de la población y del GADMS.	Bajo porcentaje de la población económicamente activa (PEA) en el Cantón, representa un 33.86 % de la población total.
Relación entre sectores económicos	Existe identificación de la especialización de la PEA, la mayoría se encuentra en el sector productivo primario (Agricultura y ganadería).	Escaso apoyo a los sectores productivos secundarios y terciarios existentes en el Cantón.
Principales actividades económicas	El mayor porcentaje del territorio es potencialmente apto para actividades agropecuarias	Escaso apoyo a las actividades productivas de servicios sociales.
Principales productos	Los principales productos son arroz, cacao, tabaco, maíz, soya	Perdida de cultivo por causa de inundaciones en diferentes sectores
Establecimientos económico productivos	Establecimientos dedicados a la actividad del comercio al por mayor y menor.	No existe centros de acopio(arroz-maíz-cacao) para beneficio de la comunidad solo particulares
Factores productivos	El mayor uso de la tierra del Cantón es dedicado a la actividad agropecuaria.	Déficit de sistemas de riego en cultivos. · Déficit de infraestructura y equipamiento para la producción.
Seguridad y Soberanía alimentaria	El gobierno central de acuerdo a lo establecido en la constitución promoverá la soberanía alimentaria a la población.	Déficit de técnicas de control en semillas para uso agrícola, control de higiene en el proceso productivo.
Infraestructura de apoyo a la producción	Bodega para urias	Dificultades para acceso a créditos en el cultivo del cantón



PLAN DE DESARROLLO Y ORDENAMIENTO TERRITORIAL ALFREDO BAQUERIZO MORENO (JUJAN)

Flujos fiscales	Equidad en la repartición de recursos estatales y municipales a nivel cantonal	Baja recaudación de impuestos y tasas municipales.
-----------------	--	--

COMPONENTE ASENTAMIENTOS HUMANOS

2.4.2. Infraestructura y acceso a servicios básicos, déficit, cobertura, calidad: agua potable, electricidad, saneamiento, desechos sólidos.

SERVICIO DE AGUA PARA EL CONSUMO HUMANO

El Cantón Alfredo Baquerizo Moreno (Jujan), dispone de un sistema de agua entubada sin tratamiento y presta servicio al 90% de la población del área urbana a través de la red pública, el 10% restante se abastece de pozos propios o de carro repartidor. En el área rural el 65% de la población se abastece por medio de pozos en donde el agua es extraída por castillos que distribuyen por tuberías (mangueras subterráneas) y abastecen a la población.

CAPTACIÓN ÁREA URBANA

El sistema de agua potable para la ciudad de Jujan, tiene la posibilidad de captar alrededor de 35 litros/ segundo de agua subterránea, en cinco pozos ubicados en los siguientes sectores:

- Pozo Central Las Lomas, ubicado en la latitud 1° 53' 24" S, en la longitud 79° 33' 13" W, y a 18 msnm. Este pozo cuenta con un taque elevado y un reservorio,



PLAN DE DESARROLLO Y ORDENAMIENTO TERRITORIAL ALFREDO BAQUERIZO MORENO (JUJAN)

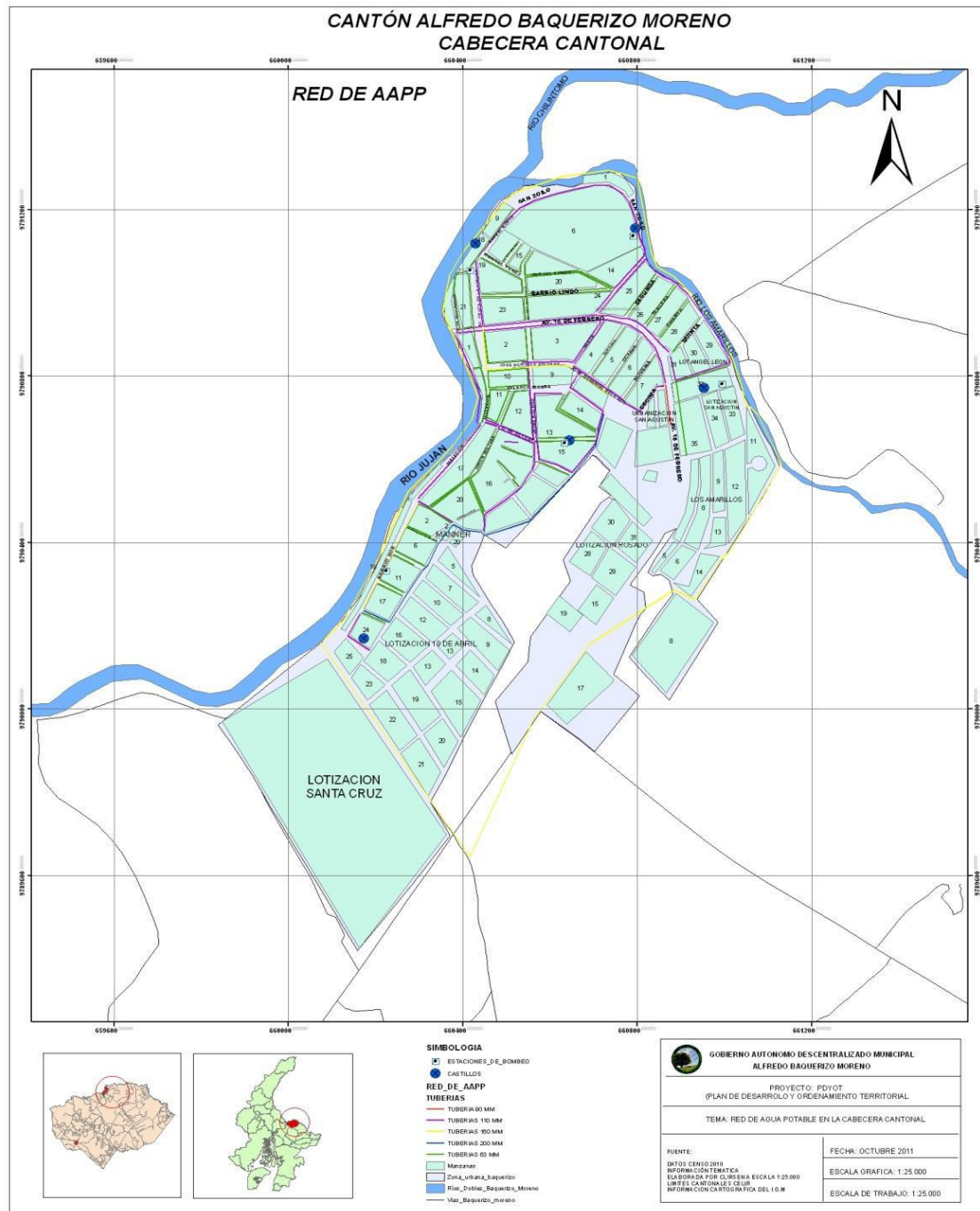
para el tratamiento, fue construido por el EX_IEOSS en noviembre de 1984 y tiene una profundidad de 60 metros con un tanque elevado de 23 m³ hora, y el estado es aceptable. Abastece de servicio a Cooperativa Jujan, Jaime Roldos, José Domingo Delgado, Vicente Rocafuerte, malecón, Simón Bolívar, 12 de Octubre, lotización Vargas Murillo y las lomas.

Este sistema básicamente tendría la capacidad de: desinfección y reserva. La planta paquete de tratamiento, posee sistema de floculación, sedimentación y filtración y posterior tratamiento con cloro gas; en el proceso de desinfección se utiliza sulfato de aluminio en la relación de 5 Kg por cada 100 litros y esta solución dura para cinco días y el hipoclorito de calcio 800 gr por cada 50 litros. Pero el sistema no funciona,

- Pozo Barrio Sur, ubicado en la latitud 1° 53' 39" S, en la longitud 79° 33' 29" W, y a 12 msnm. Pozo tiene una profundidad de 35 metros con un tanque elevado de 5 m³ y el estado es deplorable, por cuanto se encuentra inundado. Abastece a la Lotización 10 de Abril.
- Pozo Gruta de la Virgen, ubicado en la latitud 1° 53' 13" S, en la longitud 79° 33' 20" W, y a 20 msnm. Pozo tiene una profundidad de 35 metros con un tanque elevado de 5 m³ y el estado es regular, por cuanto falta mantenimiento y se encuentra en la mitad de la avenida. Abastece a Barrio Lindo, 5ta Victoria, Miguel Yunez, 16 de Febrero, Barrió Norte.
- Pozo Barrio San Zoilo, ubicado en la latitud 1° 53' 08" S, en la longitud 79° 33' 08" W, y a 23 msnm. Pozo tiene una profundidad de 37 metros con un tanque elevado de 35 m³ y el estado es deplorable, por cuanto se encuentra inundado. Abastece a Lotización Vargas, Cooperativa 1 de Mayo y Apolo.
- Pozo Coliseo, ubicado en la latitud 1° 53' 20" S, en la longitud 79° 33' 02" W, y a 26 msnm. Pozo tiene una profundidad de 50 metros con un tanque elevado de 5 m³ y el estado es deplorable, por cuanto se encuentra inundado. Abastece a la lotización Ángel León, lotización Rosado, lotización los Amarillos y cooperativa Jujan.



PLAN DE DESARROLLO Y ORDENAMIENTO TERRITORIAL ALFREDO BAQUERIZO MORENO (JUJAN)



Cada pozo cuenta con un castillo de agua entubada, de donde se conduce por gravedad a las redes de distribución sin ningún tratamiento a los sectores antes mencionados.

La capacidad instalada en la planta es de 7 lt/seg y su estado es bueno. La capacidad de almacenamiento es de 85 m³, pues cuentan con 5 tanques elevados para el efecto.

El sistema está sectorizado, sin embargo su funcionamiento no es óptimo, pues existen taponamientos en las tuberías.



PLAN DE DESARROLLO Y ORDENAMIENTO TERRITORIAL ALFREDO BAQUERIZO MORENO (JUJAN)

DISTRIBUCIÓN

El sistema de red de distribución fue construido a finales de los años 80, por cuanto las tuberías ya han cumplido su vida útil, actualmente acumulan en su interior calcinaciones por las sales del agua, lo cual disminuye la presión de conducción causando problemas de abastecimiento de agua a la población.

Al menos el 45% de las redes están en mal estado, ya que se encuentran a aproximadamente a 1 metro bajo las calles, y como el cantón está ubicado en una zona baja e inundable, las áreas habitadas se elevaron con relleno hidráulico y material inadecuado que no está bien compactado. Con el paso de vehículos pesados, se presiona el suelo y por ende se producen daños en las tuberías produciéndose un alto porcentaje de pérdidas y disminuyendo la presión.

El servicio de agua no es continuo, existen horarios del servicio por sectores. Las áreas abastecidas de los pozos de: San Zoilo, Los Antolines, Gruta de La Virgen, Barrio Sur tienen un horario de distribución de 5 am a 12 pm.

Los sectores abastecidos de la planta Las Lomas poseen cuatro horarios de distribución al día de 50 minutos cada uno.

Según el INEC censo 2010 el 31,98 % está conectado a la red de distribución y el 65,24% se abastece de directamente de pozo. El 1.75 % se abastece de ríos o vertientes y el 0.30 % se abastecen de carros tanqueros.

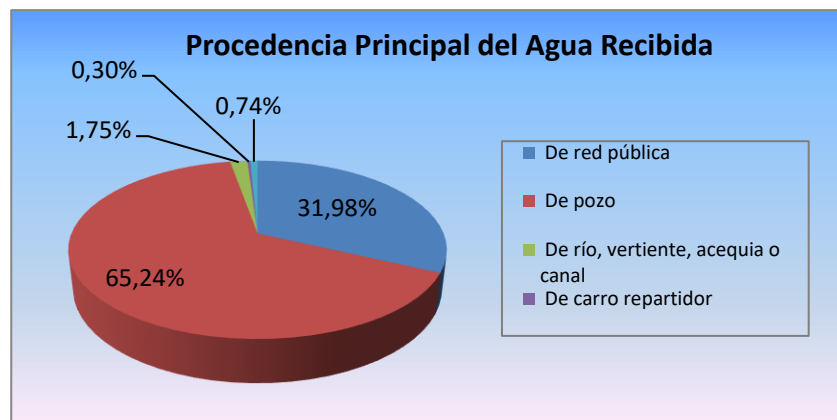


PLAN DE DESARROLLO Y ORDENAMIENTO TERRITORIAL ALFREDO BAQUERIZO MORENO (JUJAN)

PROCEDENCIA PRINCIPAL DEL AGUA RECIBIDA			
Procedencia principal del agua recibida	Casos	%	Acumulado %
De red pública	2.160	31,98 %	31,98 %
De pozo	4.407	65,24 %	97,22 %
De río, vertiente, acequia o canal	118	1,75 %	98,96 %
De carro repartidor	20	0,30 %	99,26 %
Otro (Agua lluvia/albarrada)	50	0,74 %	100,00 %
Total	6.755	100,00 %	100,00 %

Fuentes: INEC - Censo 2010

Gráfico. 10



CALIDAD DEL AGUA

El agua extraída de los pozos no tiene las características óptimas para el consumo humano, posee alta concentración de hierro, por las infiltraciones, en muchos casos llega turbia a los usuarios ya que suele arrastrar lodo y arena.

Las altas concentraciones de hierro causan daño a la salud, tuberías y bombas ya que estas se corroen rápidamente.



PLAN DE DESARROLLO Y ORDENAMIENTO TERRITORIAL ALFREDO BAQUERIZO MORENO (JUAN)

COBRO DEL SERVICIO

Al momento no cuentan con una ordenanza para el cobro de tarifas por el consumo de agua, sin embargo existe una base de datos en la que están registrados 1.010 usuarios conectados a la red y se cobra la cantidad de 8 centavos de dólar por usuario al mes.

CAPTACION ÁREA RURAL

En el área rural el agua se extrae de 38 pozos cada uno con su castillo de los cuales se abastece el 65% de la población, el 35 % restante se abastece por pozos propios.

El agua actualmente no recibe ningún tratamiento ni cloración y se distribuye directamente por manguera.

El agua en el área rural posee también altas concentraciones de hierro aunque menores que en área urbana.

La sobreexplotación del agua por parte de las bananeras y compañías de sembrío de caña de azúcar, provocan que el nivel de agua de los pozos cada vez sea más profundo y demande el uso de quipos y bombas sumergibles, encareciéndose los costos operativos.



**PLAN DE DESARROLLO Y ORDENAMIENTO TERRITORIAL
ALFREDO BAQUERIZO MORENO (JUJAN)**

SISTEMAS DE AGUA ENTUBADA SIN TRATAMIENTO (AREA URBANA)

No.	Ubicación de Pozos de Captación de Agua	Quien presta el servicio ?	Pozos	Tipo y Sistema			Q. Total (l/s)	Nº de Familia que se abastece del Servicio	Calidad de Agua			Cobertura del Servicio en %	
				Gravedad	Bombeo	Distribución			Buena	Regular	Mala	Urbano	Rural
1	Est. de Bombeo Las Lomas	Municipio	x	x	x	Por Tubería	15 L/S	1200		x		x	
2	Est. de Bombeo San Zoilo	Municipio	x		x	Por Tubería	4 L/S	300		x		x	
3	Est. de Bombeo Los Antolines	Municipio	x		x	Por Tubería	2 1/2 L/S	250		x		x	
4	Est. d Bombeo Gruta de la Virgen	Municipio	x		x	Por Tubería	6 L/S	500		x		x	
5	Est. De Bombeo Barrio Sur	Municipio	x		x	Por Tubería	6 L/S	250		x		x	



PLAN DE DESARROLLO Y ORDENAMIENTO TERRITORIAL ALFREDO BAQUERIZO MORENO (JUJAN)

SISTEMAS DE AGUA ENTUBADA SIN TRATAMIENTO (AREA RURAL)													
No.	Ubicación de Pozos de Captación de Agua	Quien presta el servicio?	Pozos	Tipo y Sistema			Q. Total (l/s)	Nº de Familia que se abastece del Servicio	Calidad de Agua			Cobertura del Servicio en %	
				Gravedad	Bombeo	Distribución			Buena	Regular	Mala	Urbano	Rural
1	Rcto. El Almendro	Municipio	x	x		Tubería	1000	15		x			x
2	Rcto. Mata de Palo	Municipio	x	x		Tubería	1000	25		x			x
3	Rcto. El Carmen	Municipio	x	x		Tubería	1000	10		x			x
4	Rcto. La Cabaña	Municipio	x	x		Tubería	1000	20		x			x
5	Sector La Y de las Mercedes	Municipio	x	x		Tubería	1000	17		x			x
6	Rcto. San José de las Mercedes	Municipio	x	x		Tubería	1000	12		x			x
7	Rcto. La Zanja	Municipio	x	x		Tubería	1000	18		x			x
8	Rcto. Dos Bocas	Municipio	x	x		Tubería	1000	30		x			x
9	Rcto. El Recreo	Municipio	x	x		Tubería	1000	40		x			x
10	Rcto. EL Convento	Municipio	x	x		Tubería	1000	35		x			x
11	Sector La Punta	Municipio	x	x		Tubería	1000	40		x			x
12	Recto. Javilla	Municipio	x	x		Tubería	1000	20		x			x
13	Sector Fruta de Pan	Municipio	x	x		Tubería	1000	13		x			x
14	Rcto. Zanja # 1	Municipio	x	x		Tubería	1000	32		x			x
15	Rcto. Zanja # 2	Municipio	x	x		Tubería	1000	11		x			x
16	Rcto. La Represa	Municipio	x	x		Tubería	1000	16		x			x
17	Rcto. Mamanica	Municipio	x	x		Tubería	1000	10		x			x
18	Rcto. La Porfía	Municipio	x	x		Tubería	1000	8		x			x



PLAN DE DESARROLLO Y ORDENAMIENTO TERRITORIAL ALFREDO BAQUERIZO MORENO (JUJAN)

19	Rcto. Pajonal Norte	Municipio	x	x		Tubería	1000	22		x		x
20	Rcto. Libertad de Ñauza	Municipio	x	x		Tubería	1000	11		x		x
21	Rcto. Manuel Wolf	Municipio	x	x		Tubería	1000	8		x		x
22	Sector San Francisco	Municipio	x	x		Tubería	1000	15		x		x
23	Sector San Jacinto	Municipio	x	x		Tubería	1000	18		x		x
24	Sector Vuelta la Culebra	Municipio	x	x		Tubería	1000	32		x		x
25	Rcto. 24 de Mayo	Municipio	x	x		Tubería	1000	30		x		x
26	Sector San Pablo	Municipio	x	x		Tubería	1000	21		x		x
27	Sector EL Tamarindo	Municipio	x	x		Tubería	1000	14		x		x
28	Rcto. Checopeval	Municipio	x	x		Tubería	1000	15		x		x
29	Rcto. La Otilia	Municipio	x	x		Tubería	1000	10		x		x
30	Rcto. El Recreo	Municipio	x	x		Tubería	1000	31		x		x
31	Sector La Rafaela	Municipio	x	x		Tubería	1000	18		x		x
32	Rcto. San Luis	Municipio	x	x		Tubería	1000	12		x		x
33	Rcto. Poco a Poco	Municipio	x	x		Tubería	1000	35		x		x
34	Rcto. EL Otoño	Municipio	x	x		Tubería	1000	37		x		x
35	Sector EL Tropezón	Municipio	x	x		Tubería	1000	40		x		x
36	Rcto. La Providencia	Municipio	x	x		Tubería	1000	8		x		x
37	Rcto. EL Transito	Municipio	x	x		Tubería	1000	15		x		x
38	Rcto. 24 de Mayo	Municipio	x	x		Tubería	1000	16		x		x



PLAN DE DESARROLLO Y ORDENAMIENTO TERRITORIAL ALFREDO BAQUERIZO MORENO (JUJAN)

ALCANTARILLADO

Actualmente el cantón no cuenta con un sistema de alcantarillado de aguas servidas. Las viviendas tanto del área rural como el área urbana canalizan sus desechos de aguas servidas a pozos ciegos y a letrinas construidas dentro de sus predios.

El cantón tampoco cuenta con sistema de alcantarillado de aguas lluvias problema que se potencializa al ser un cantón eminentemente inundable, que sufre constantemente el desbordamiento de sus ríos Amarillo y Chilintomo.

MANEJO INTEGRAL DE DESECHOS SOLIDOS

ASEO DE CALLES

La cobertura abarca el 100% del casco urbano. El aseo de calle se lo realiza en forma manual en 19 rutas diarias de recorrido en horarios de 6 a 9 de la mañana y de 3 a 5 de la tarde.

La labor la realizan un grupo de 15 trabajadores 6 mujeres 9 hombres, cubriendo un total de 4.88 Km.

El trabajo se realiza complementariamente las 6 mujeres barren las calles y acumulan en pilo los desechos y un grupo de 7 carretilleros los recogen con escoba y pala. Luego de los carretones la basura finalmente es depositada en el carro recolector el mismo que cuenta con 2 trabajadores. El carro recolector también recoge la basura en la mañana y en la tarde.

En tres postes hay otro equipo conformado por 8 trabajadores en horario de 6 a 9 y de 3 a 5 de la tarde que mantienen limpia las calles, también el recolector pasa en la mañana y en la tarde.

RECOLECCION DE BASURADOMICILIARIA, HOSPITALARIA E INDUSTRIAL

La recolección de basura domiciliaria es diaria en horario de 7 a 9 de la mañana, cubre el 95% de la cabecera cantonal.



PLAN DE DESARROLLO Y ORDENAMIENTO TERRITORIAL ALFREDO BAQUERIZO MORENO (JUJAN)

Los usuarios depositan la basura en la vereda, en funda, sacos, tachos o cartones la misma que es recogida por 2 personas que laboran en el carro recolector. En tres Postes el carro recolector va 3 veces a la semana en horario de 12:00 am a 3 pm.

Cuadro. 17

CUADRO DE RECOLECCIÓN DE DESECHOS										
Tipo de recolección	Rutas de Barrido			Rutas de Recolección			Disposición final			
Acera	N o.	Long (km)	No. Trabajadores totales	N o.	Long (km)	No. Trabajadores	Releno	Botadero controlado	Botadero cielo abierto	Toneladas Depositadas
X	19	5 Km	20	19	5 Km	20			X	56 Toneladas a la semana

El municipio cuenta con un solo recolector y cuando este se avería se utiliza la maquinaria de obras públicas (cargadora frontal, volqueta o retro excavadora).

BOTADERO DE BASURA

En Jujan la deposición final de los desechos se la realiza en un botadero a cielo abierto, que está ubicado a 800 metros del recinto Poco a Poco y de la vía Panamericana.

Al botadero llegan aproximadamente 56 toneladas de basura a la semana, los desechos no reciben tratamiento alguno ni se realiza ningún tipo de clasificación previa.

El terreno que se utiliza para botadero se encuentra en un zona inundable y tiene un nivel freático se encuentra a 1 metro de profundidad. El suelo no recibió preparación previa de protección como uso de geomembrana para aislar el suelo y los acuíferos. El terreno no tiene cerramiento por lo que ingresan al botadero chamberos para reciclar plástico, cartón y metales. En el lugar también se observan animales carroñeros y roedores (gallinazos y ratas) constituyendo así un foco insalubre.

Para controlar la acumulación de basura está se quema 1 vez a la semana.

El control de los trabajadores del aseo de calles y recolección de basura; así como el manejo del botadero está a cargo de la comisaria municipal.

No existe ordenanza para el cobro del impuesto de aseo de calle ni de recolección de basura.

DATOS DEL INEC SEGÚN CENSO 2010



PLAN DE DESARROLLO Y ORDENAMIENTO TERRITORIAL ALFREDO BAQUERIZO MORENO (JUJAN)

En esta parroquia y cabecera cantonal la eliminación de la basura se centra en la práctica de incineración con un 60,03 % de la misma, un 35,50% de la población posee recolección a través de un carro recolector. Un 2,21% es arrojado a un terreno baldío o quebrada, el 1,07 % la arrojan al río, acequia o canal, 0,78 % la entierran, y un 0,41% aplica otros medios no especificados para eliminar la basura.

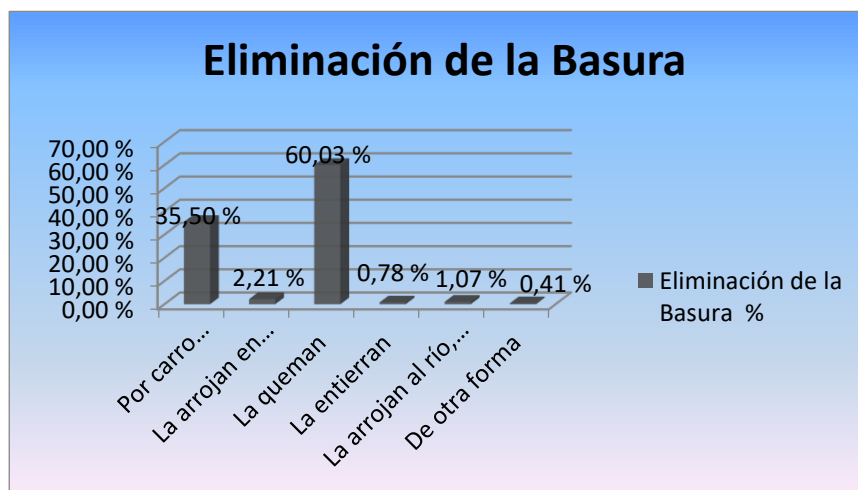
(Ver Cuadro y Gráfico)

Cuadro. 18

ELIMINACIÓN DE LA BASURA			
Eliminación de la basura	Casos	%	Acumulado %
Por carro recolector	2.398	35,50 %	35,50 %
La arrojan en terreno baldío o quebrada	149	2,21 %	37,71 %
La queman	4.055	60,03 %	97,74 %
La entierran	53	0,78 %	98,52 %
La arrojan al río, acequia o canal	72	1,07 %	99,59 %
De otra forma	28	0,41 %	100,00 %
Total	6.755	100,00 %	100,00 %

Fuente: INEC - Censos 2010

Gráfico. 11





PLAN DE DESARROLLO Y ORDENAMIENTO TERRITORIAL ALFREDO BAQUERIZO MORENO (JUJAN)

ENERGÍA ELÉCTRICA

El 80 % de la energía eléctrica del cantón la provee la central La Chorrera de Babahoyo y el 20% restante proviene de la central de Milagro puntualmente para Tres Postes. En esta localidad el 86,45% de los pobladores cuenta con el servicio de energía eléctrica de servicio público, mientras que el 10,97% no lo posee en sus hogares. (Ver Cuadro y Gráfico)

Cuadro. 19

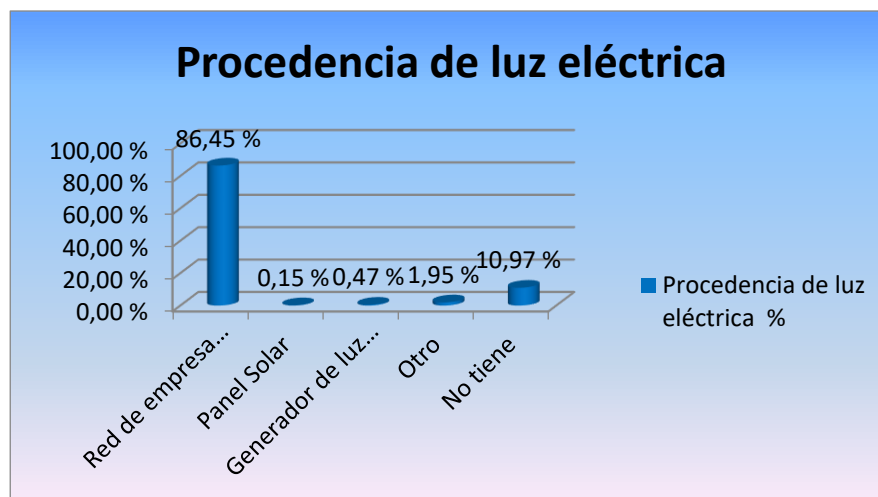
ENERGÍA ELÉCTRICA

PROCEDENCIA DE LUZ ELÉCTRICA			
Procedencia de luz eléctrica	Casos	%	Acumulado %
Red de empresa eléctrica de servicio público	5.840	86,45 %	86,45 %
Panel Solar	10	0,15 %	86,60 %
Generador de luz (Planta eléctrica)	32	0,47 %	87,08 %
Otro	132	1,95 %	89,03 %
No tiene	741	10,97 %	100,00 %
Total	6.755	100,00 %	100,00 %

Fuente: INEC - Censo 2010

Gráfico. 12

ENERGÍA ELÉCTRICA





PLAN DE DESARROLLO Y ORDENAMIENTO TERRITORIAL ALFREDO BAQUERIZO MORENO (JUJAN)

ASENTAMIENTOS HUMANOS		
VARIABLES	POTENCIALIDADES	PROBLEMAS
Red nacional de asentamientos humanos	Jerarquización de asentamientos humanos, donde se determinan que existen algunos que tienen potencialidad de desarrollo comunitario y de equipamiento urbano.	La mayoría de los asentamientos humanos están en las zonas rurales del cantón, ubicados de manera dispersa.
Infraestructura y acceso a servicios básicos	Repotenciación de la planta de agua potable de la cabecera cantonal.	Déficit de cobertura de servicios básicos acentuados en la zona rural del cantón. La cobertura de servicios básicos de manera general es de 59,14 % (agua potable, alcantarillado, energía eléctrica y recolección de desechos sólidos).
Acceso a servicios de educación y salud	Gestión del GADMS a I ministerio de educación para mejorar el nivel de la educación y salud en el cantón.	Mal estado de la infraestructura física de los centros educativos del cantón. · Déficit de docentes en los centros educativos. Déficit de médicos especialistas en los centros de salud del cantón. Déficit vial que no permite un acceso adecuado de la población a servicios de salud y educación.
Acceso a vivienda	Programa de legalización de predios urbanos y rurales fomentado por el GADMS	El déficit habitacional es del 30% en las áreas urbanas y el 49% en el área rural.
Localización de asentamientos humanos	Existen algunos asentamientos humanos que por su ubicación, tienen potencialidad de desarrollo comunitario, equipamiento urbano y servicios básicos.	Poca existencia de asentamientos humanos irregulares. Existen asentamientos humanos no consolidados, la mayoría en la zona rural.
Dispersión y concentración poblacional	Organización de la población dispersa para gestionar el mejoramiento de los servicios sociales y públicos.	La cobertura de servicios sociales y públicos es mayor en la zona amanzanada que en la dispersa, según el análisis del censo del INEC realizado en el 2010.



PLAN DE DESARROLLO Y ORDENAMIENTO TERRITORIAL ALFREDO BAQUERIZO MORENO (JUJAN)

MOVILIDAD – ENERGIA –CONECTIVIDAD

TELEFONÍA FIJA

Esta

DISPONIBILIDAD DE TELÉFONO CONVENCIONAL POR ÁREA			
Disponibilidad de teléfono convencional	Área Urbana o Rural		Total
	Área Urbana	Área Rural	
Si	10,33%	1,55%	4,42%
No	89,67%	98,45%	95,58%
Total	100,00%	100,00%	100,00%

Fuente: INEC - Censo 2010

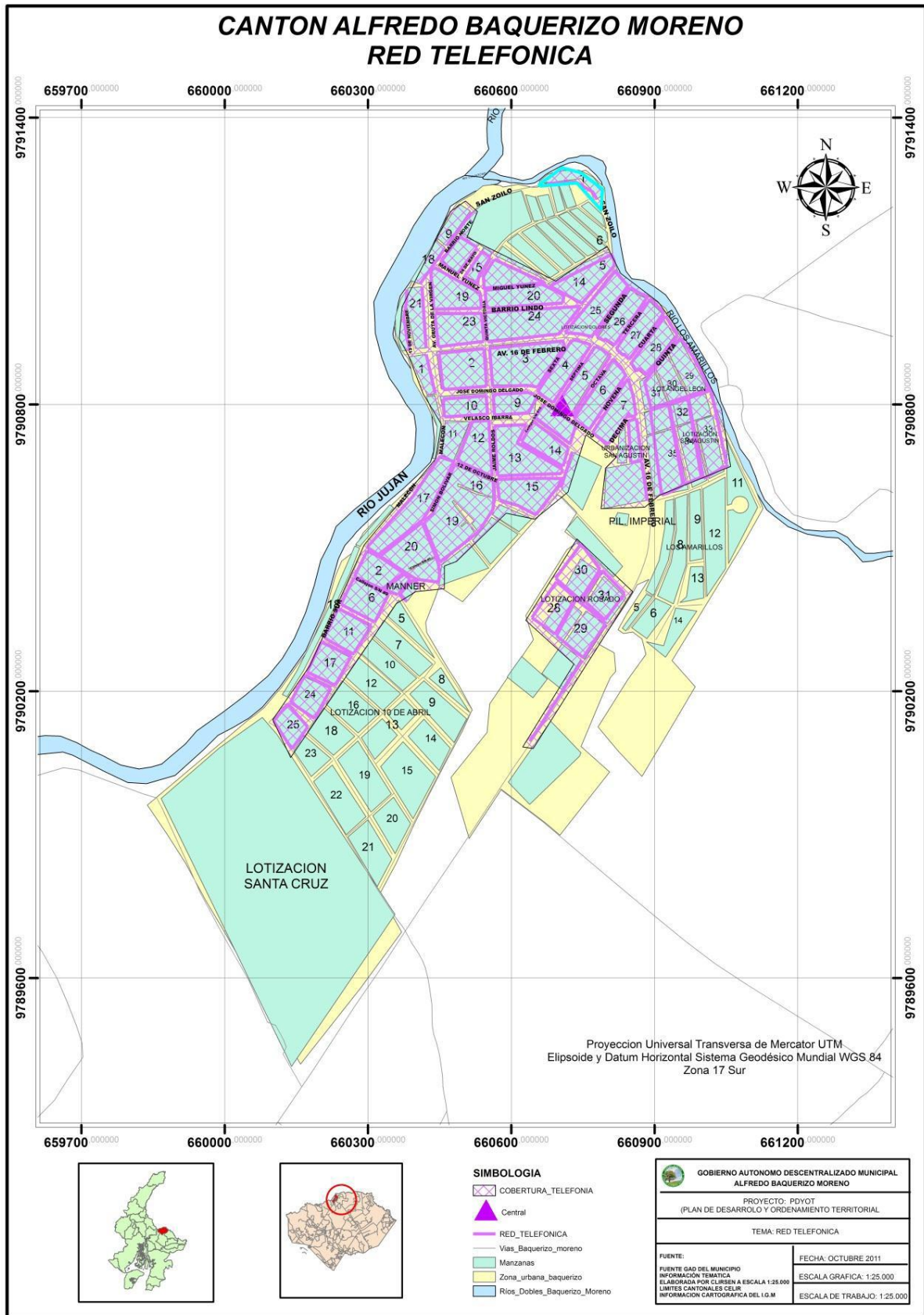
localidad presenta un déficit del 95,58% en el servicio de telefonía, mientras que la cobertura alcanza el 4,42%. (Ver Cuadro y Grafico)

Gráfico. 13





PLAN DE DESARROLLO Y ORDENAMIENTO TERRITORIAL ALFREDO BAQUERIZO MORENO (JUJAN)





PLAN DE DESARROLLO Y ORDENAMIENTO TERRITORIAL ALFREDO BAQUERIZO MORENO (JUJAN)

TELEFONÍA MÓVIL

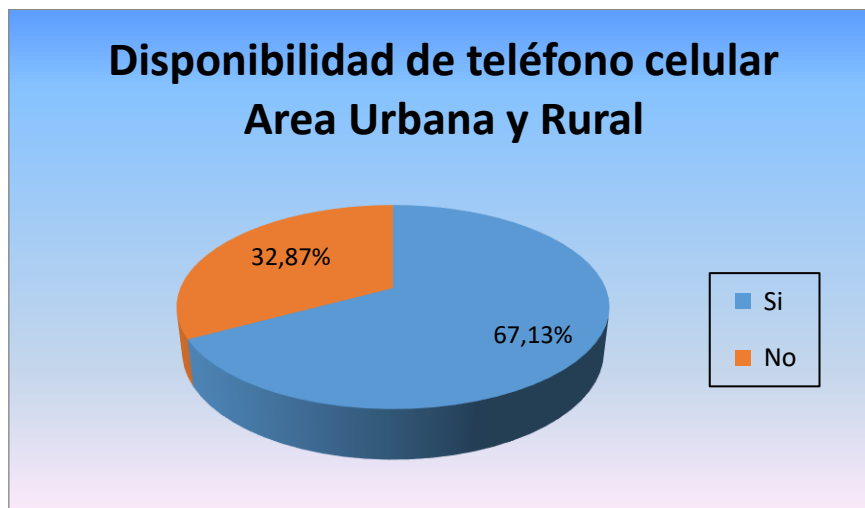
Esta localidad presenta una cobertura total de telefonía móvil que alcanza el 67,13 %, y un déficit del 32,87% en el servicio de telefonía a nivel de todo el cantón. (Ver Cuadro y Grafico)

Cuadro. 21

DISPONIBILIDAD DE TELÉFONO CELULAR POR ÁREA			
Disponibilidad de teléfono celular	Área Urbana o Rural		Total
	Área Urbana	Área Rural	
Si	69,90%	65,78%	67,13%
No	30,10%	34,22%	32,87%
Total	100,00%	100,00%	100,00%

Fuente: INEC - Censo 2010

Gráfico. 14





PLAN DE DESARROLLO Y ORDENAMIENTO TERRITORIAL ALFREDO BAQUERIZO MORENO (JUJAN)

COMUNICACION BASE DE DATOS DE COMUNICACIÓN SOCIAL PARA EL COOTAD DE JUJAN

La implementación del mismo abre un horizonte de oportunidades de desarrollo, pero también de responsabilidades. Mediante este código y gracias a él, podemos direccionarnos hacia ese gran empeño colectivo que hemos llamado Sumak Kawsay, pero al mismo tiempo, nos obliga a cumplir y comprometernos con este proceso enmarcado en el bienestar común, la justicia regional y la equidad territorial. La herramienta ésta construida, ahora está en nuestras manos y nuestra voluntad, concretarla. Ponemos en manos de Consejos Provinciales, Juntas Parroquiales y Alcaldías, Concejales y demás autoridades locales, ciudadanos y ciudadanas, este código fundamental para construir el nuevo estado.

El nuevo proceso de descentralización de los gobiernos autónomos municipales, se enmarca unos de los temas claves como la comunicación social la difusión, socialización de todas las actividades en los diferentes ámbitos que participan la administración municipal.

En el Cantón Alfredo Baquerizo Moreno (Jujan), no existen medios de comunicación radial, televisiva y escrita donde se pueda difundir dentro y fuera del cantón los trabajos del GAD, pero a lo largo de la Administración actual se tiene la iniciativa de contratar espacios de diferentes medios de comunicación escrita y radial por lo cual se difunden las diferentes obras, esto es unos de los principales componentes dentro del área de comunicación, a la que anexa en ciertos porcentajes: BANNERS, ROLAUS Y VALLAS publicitarias colocadas en diferentes obras.

Para desenvolvimiento eficaz del área de comunicación o relaciones publicas dentro de la institución, se necesita de un área u oficina adecuada que posea un sistema de computación adecuado con tecnología de punta y acceso a internet y programas que faciliten el ingreso de fotografías, videos y audio. A la cual se le agrega el aporte del personal capacitado para las áreas de fotógrafos, camarógrafos y un técnico en el área de diagramación y producción de publicidad, todo este equipo bajo la conducción del jefe de relaciones públicas.



PLAN DE DESARROLLO Y ORDENAMIENTO TERRITORIAL ALFREDO BAQUERIZO MORENO (JUJAN)

En la ciudad existen dos antenas repetidoras de las compañías de telecomunicaciones Claro_Movistar las cuales dan servicio de telefonía celular, también llegan las señales de los diferentes canales en señal VHF Y UHF así como empresas de televisión pagada con canales internacionales.

Dentro del código de Ordenamiento territorial, para Alfredo Baquerizo Moreno y el GADS se debería acoger lo que dice el nuevo reglamento de la ley de radio difusión donde unos de sus artículos establecen que en caso de que alguna ciudad o parroquia no posean medios de comunicación se le adjudicaría una frecuencia radial que es propiedad del estado a los municipios juntas parroquiales a asociaciones que estén dentro de la jurisdicción territorial y se puede difundir a través de este medio los programas municipales y participación ciudadana activa.

Dentro del área de comunicación debería existir una relación entre los diferentes departamentos que conforman el gobierno descentralizado, para socializar el trabajo de cada área.

Con las diferentes instituciones públicas como: Jefatura Política, comisaría de policía, cuerpo de bomberos etc. Que observen a la administración municipal como una institución que lleva a la cabeza la organización de todo el engranaje productivo, comercial y social dentro de nuestra ciudad.

Con la participación como lo establece la nueva ley de servicio público en la cual los concejales son servidores públicos, junto con el liderazgo de nuestro alcalde poder cambiar la visión de Comunicación dentro del Cantón (Jujan).



PLAN DE DESARROLLO Y ORDENAMIENTO TERRITORIAL ALFREDO BAQUERIZO MORENO (JUJAN)

Vialidad

El Cantón Alfredo Baquerizo Moreno (Jujan), tiene una vía principal de acceso Panamericana Sur, que une a la Provincia de los Ríos y Guayas y sus cantones Simón Bolívar, Yaguachi, Milagro, Duran y Guayaquil.

Por esta vía también se comunica con el norte y sur de la región interandina,

La red vial principal de la zona con vías asfaltadas que une a Jujan con los circunvecinos son:

- Jujan – Babahoyo)
- (Jujan –Simón Bolívar)
- (Jujan – Yaguachi – Duran - Guayaquil)
- (Jujan – Milagro)

La red vial rural con caminos lastrados 73.35 las vías son:

- (Jujan – La Providencia)
 - (Jujan – La Toquilla – Simón Bolívar)
 - (Jujan – Mamanica – El Otoño)
 - (Tres Postes – Loma Peleada)
- (Tres Postes - Checopeval).



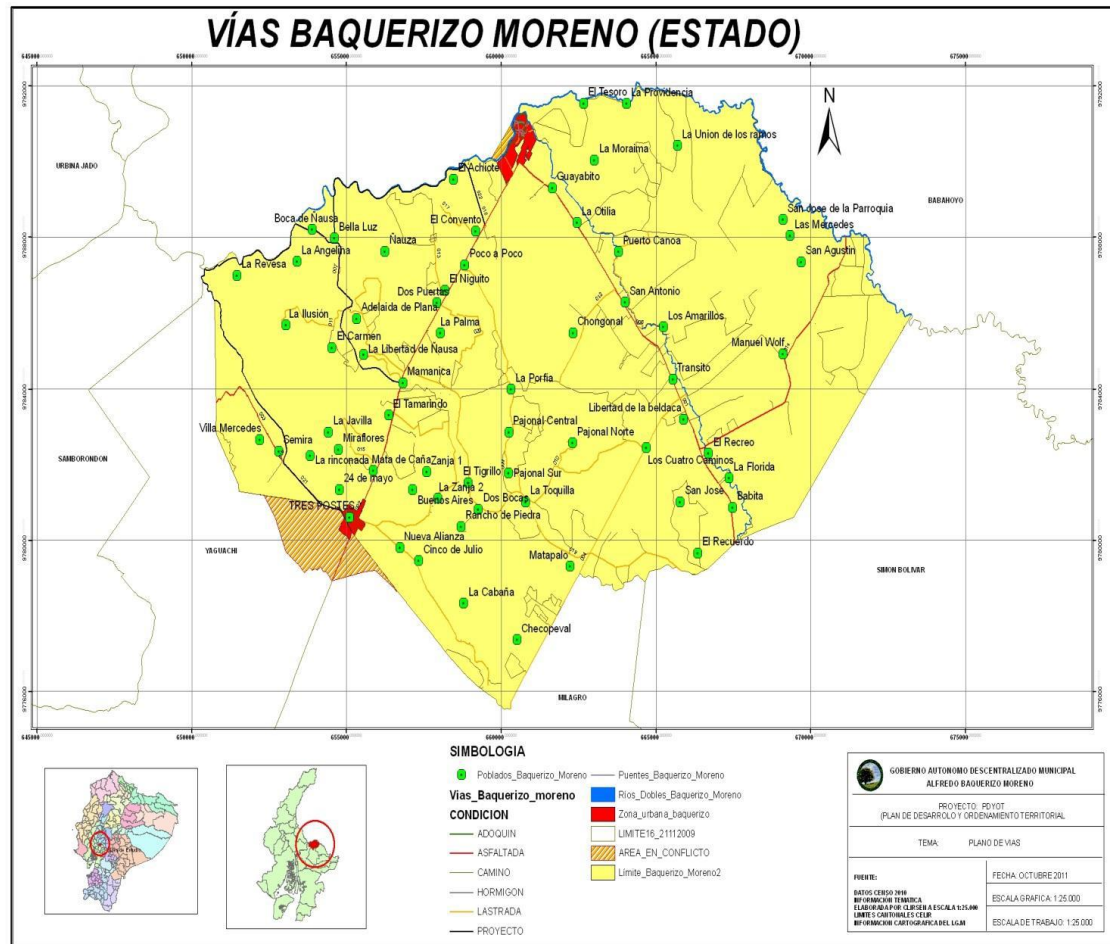
PLAN DE DESARROLLO Y ORDENAMIENTO TERRITORIAL ALFREDO BAQUERIZO MORENO (JUJAN)

VIAS CANTÓN ALFREDO BAQUERIZO MORENO (JUJAN)				
Nº	VIAS	CONDICION	KILOMETRAJE	TIPO
1	Tres Postes-Cinco de Julio-Checopeval	buena	7 km	lastrada
2	Tres Postes-La Semira	mala	3.22 km	lastrada
3	Cuatro Caminos Pajonal Norte-Toquilla	buena	8 km	lastrada
4	Adelaida de Plana-La Ilusión	buena	3 km	lastrada
5	Chongonal_Pajonal Central	mala	3 km	lastrada
6	Convento-El Achiote	mala	6.50 km	camino
7	Cruce La Lid-Hda Nauza	buena	4,86 km	lastrada
8	Doble Vía (Panamericana)	muy buena	14 km	asfaltada
9	Doble Vía (Jujan-Simón Bolívar)	buena	12 km	asfaltada
10	Dos Puertas-La Porfía	mala	3.46 km	lastrada
11	El Niguito-Poco a Poco Sur	regular	1.65 km	lastrada
12	El Recreo-La Represa	mala	9.20 km	asfaltada
13	Mamanica-Angelina	buena	7 km	lastrada
14	Mamanica-La Toquilla	regular	9.74 km	lastrada
15	Mata de Caña-Javilla	mala	2.74 km	lastrada
16	Poco a Poco-Pajonal Sur	buena	7 km	lastrada
17	San Antonio-Puerto Canoa	mala	4 km	lastrada
18	San Juan-Convento	buena	1.68 km	lastrada
19	Tamarindo-Zanja 2	regular	7 km	lastrada
20	Tres Postes-Loma Peleada	mala	5 km	asfaltada
21	Proyecto Mamanica-Tres Postes	19,79 km	proyecto	
22	Proyecto Convento-Bella Luz	8,89 km	proyecto	

Fuente: GAD de Jujan



PLAN DE DESARROLLO Y ORDENAMIENTO TERRITORIAL ALFREDO BAQUERIZO MORENO (JUJAN)



Transporte

En el Cantón existe transporte permanente hacia los destinos principales como son: Babahoyo, Milagro, Duran y Guayaquil.

El hecho de que la vía Panamericana atravesase el cantón genera facilidad de transporte para el norte, centro y sur del país de las cooperativas que salen desde Guayaquil y que dentro de su ruta es paso obligatorio por el cantón Jujan previa a la entrada de la provincia de Los Ríos.

En transporte urbano solo se cuenta con cooperativas de transporte Babahoyo como son: Santa Rita y Fluminense cuyo recorrido es desde la P.J de Babahoyo hasta la gasolinera PETROECUADOR en Jujan desde 6 am hasta las 6 pm.



PLAN DE DESARROLLO Y ORDENAMIENTO TERRITORIAL ALFREDO BAQUERIZO MORENO (JUJAN)

TRANSPORTE URBANO/RURAL, INTERCANTONAL, INTERPROVINCIAL					
Nombres	Categoría	Recorrido	Frecuencia	Tiempo de Ruta	Km Destino
Cooperativa Santa Rita	Urbana	Jujan/Babahoyo	C/d 10 Minutos	25 Minutos	1,21 Km
Cooperativa Fluminense	Urbana	Jujan/Babahoyo	C/d 10 Minutos	25 Minutos	1,21 Km
Transporte Cantonal (Rural)	Rural	Jujan/El Otoño	120 Minutos	60 Minutos	15 Km
Transporte Cantonal (Rural Fluvial)	Rural	Jujan/El Otoño	C/D 60 Minutos	60 Minutos	7,39 Km
		Jujan/Providencia	C/D 60 Minutos	35 Minutos	5 Km
		Jujan/La Otilia	C/D 60 Minutos	25 Minutos	4,50 Km
Cooperativa de Transporte Simón Bolívar	Intercantonal	Jujan/Simón Bolívar	C/d 30 Minutos	30 Minutos	16 Km
		Jujan /La Toquilla/Simón Bolívar			
FBI (Flota Babahoyo Interprovincial)	Interprovinciales	Guayaquil/Jujan/Babahoyo	C/d 5 Minutos	Guayaquil/Jujan 45 Min. Jujan/Babahoyo 15 Min.	54 Km 6 Km
Santa Elisa	Interprovinciales	Milagro/Jujan/Babahoyo	C/d 20 Minutos	Milagro/Jujan 40 Min. Jujan/Babahoyo 20 Min.	28 Km 6 Km
Caluma	Interprovinciales	Caluma/Jujan/Guayaquil	C/d 10 Minutos	Jujan/Guayaquil 45 Min.	54 Km
Ventanas	Interprovinciales	Ventanas/Jujan/Guayaquil	C/d 10 Minutos	Jujan/Guayaquil 45 Min.	54 Km

Fuente: GAD de Jujan



PLAN DE DESARROLLO Y ORDENAMIENTO TERRITORIAL ALFREDO BAQUERIZO MORENO (JUJAN)

MOVILIDAD, ENERGIA CONECTIVIDAD		
VARIABLES	POTENCIALIDADES	PROBLEMAS
Acceso a servicio de comunicación	Propuestas o planes de servicios de internet de empresas particulares, mediante planes de servicios y ofertas.	La cobertura de internet es el 10% en internet, de telefonía fija de 15% y el 80% de la telefonía celular del total de la población, por lo que existe un déficit en las coberturas de internet y telefonía fija y móvil, debido a muchos factores pero el primero es el costo de un equipo de computación (Tablet, laptop o computadora) y el otro el costo del servicio.
Tipo de generación de energía eléctrica	La potencia instalada satisface la demanda del cantón.	No existe ningún proyecto para implementar otro tipo de generación energía.
Redes viales y de transporte	Concesión de la competencia en seguridad y control vial del territorio cantonal al GADMS.	No sea repotenciado el sistema de transporte urbano y rural. Congestionamiento de tráfico en la cabecera cantonal del Cantón
Amenazas o peligros	Protección de riveras de ríos con muros de contención en áreas urbanas y rurales, en convenio con otros niveles de gobierno y financiamiento del Banco del Estado.	Existencia de vías que serían afectadas en caso de inundaciones o sismos.

Elaborado por: GAD Alfredo Baquerizo Moreno



PLAN DE DESARROLLO Y ORDENAMIENTO TERRITORIAL ALFREDO BAQUERIZO MORENO (JUJAN)

COMPONENTE POLITICO INSTITUCIONAL Y PARTICIPACION CIUDADANA

Instrumentos de planificación y ordenamiento territorial vigentes o existentes en el GADM, marco legal vigente.

En Plan de Desarrollo y Ordenamiento Territorial del Cantón Alfredo Baquerizo Moreno está vigente y fue aprobado el año 2011 y actualizado el año 2113, el mismo que se basó en lo que determina la Constitución de la República del Ecuador, el Código Orgánico de Organización Territorial Autonomía y Descentralización COOTAD, Código Orgánico de Planificación y Finanzas Publicas COPYFP y el Plan Nacional del Buen Vivir.

Mapeo de actores públicos, privados, sociedad civil

Como determina y dispone la ley la ciudadanía ocupa un rol importante en la planificación de los GADM y de todos los niveles de gobierno, tiene un papel determinante en la toma de decisiones, por tal razón en el GADM DE ALFREDO BAQUERIZO MORENO existen las siguientes ordenanzas que involucran a la ciudadanía:

- ORDENANZA QUE REGULA EL CONSEJO CANTONAL DE PLANIFICACIÓN DE GADM DE ALFREDO BAQUERIZO MORENO
- ORDENANZA QUE REGULA LA PARTICIPACION CIUDADANA Y EL CONTROL SOCIAL
- ORDENANZA QUE REGULA LA FORMULACION DEL PRESUPUESTO PARTICIPATIVO

En el año 2011 se trabajó en el desarrollo de la formulación del Plan de Desarrollo y Ordenamiento Territorial del Cantón Alfredo Baquerizo moreno, donde se realizaron asambleas participativas en todas las parroquias que conforman el cantón, participaron en todo el proceso de formulación del plan, se conformó además el consejo de planificación cantonal, el año 2013 se actualizó el plan donde también existió participación ciudadana.



PLAN DE DESARROLLO Y ORDENAMIENTO TERRITORIAL ALFREDO BAQUERIZO MORENO (JUAN)

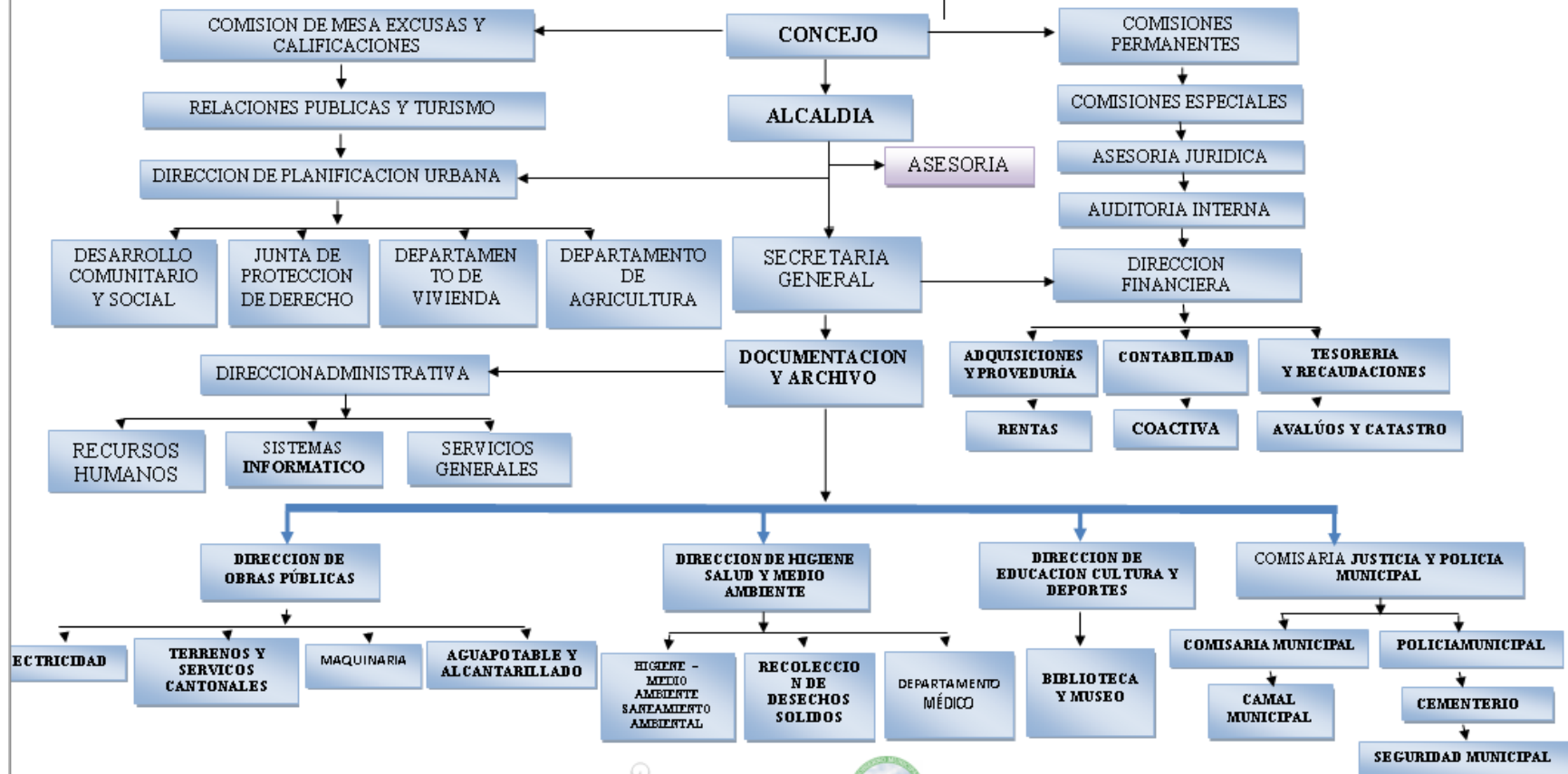
El gobierno autónomo descentralizado del Cantón Alfredo Baquerizo Moreno, dispone de un orgánico funcional, que fue actualizado por última vez el 26 de julio del 2011 en el R.O. 173.

Su presupuesto para el año 2015, se encuentra estructurado por ingresos y egresos. Las fuentes de financiamiento del Gobierno Autónomo Descentralizado del Cantón Alfredo Baquerizo Moreno son 36% transferencia del gobierno central, 22% autogestión, 23% por financiamiento, 19% ingresos propios.



PLAN DE DESARROLLO Y ORDENAMIENTO TERRITORIAL ALFREDO BAQUERIZO MORENO (JUJAN)

REDES Y RELACIONES DE GOBERNANZA ACTORES Y GENERACIONES DE REDES





PLAN DE DESARROLLO Y ORDENAMIENTO TERRITORIAL ALFREDO BAQUERIZO MORENO (JUJAN)

POLITICO INSTITUCIONAL - PARTICIPACION CIUDADANA		
VARIABLES	POTENCIALIDADES	PROBLEMAS
Instrumentos de Planificación y ordenamiento territorial	Existe del plan de desarrollo cantonal y ordenamiento territorial aprobado el año 2011.	Cierto desconocimiento de la población en mecanismos de articulación de desarrollo territorial.
Mapeo de actores públicos, privados, sociedad civil	Existen los instrumentos legales (ORDENANZAS) debidamente aprobados para asegurar la adecuada y transparente participación ciudadana.	Déficit de identidad local y sentido de pertenencia territorial.
Estructura y capacidades del GAD	Existen los instrumentos legales (ORDENANZAS) debidamente aprobados para organizar, planificar y prestar adecuados servicios a la población	Déficit de cultura de pago tributario en la población del cantón. El GAD no tiene adecuada infraestructura
Análisis de sistematización de experiencias sobre planificación y ordenamiento territorial	Implementación de tres procesos de ordenamiento territorial y dos de desarrollo cantonal.	Falta de equipamiento e infraestructura para el mantenimiento y manipulación de la información geo referenciada de los planes de desarrollo y ordenamiento territorial.



PLAN DE DESARROLLO Y ORDENAMIENTO TERRITORIAL ALFREDO BAQUERIZO MORENO (JUJAN)

Priorización de problemas del Cantón por Componente:

COMPONENTE	DESCRIPCION	VARIABLES	PRIORIDAD
BIOFISICO	Contaminación por fumigaciones	Aire	Alta
	Contaminación por pilladoras		Media
	Suelos Agrícolas no catastrados	Suelo	Muy Alta
	Gran Porcentaje es susceptible a inundaciones	Relieve	Alta
	Agua para consumo Humano viene de pozos profundos sin tratamiento	Agua	Alta
SOCIOCULTURAL	Déficit cobertura de salud por falta de centros de salud. Falta de transporte público de zona rural al área urbana donde se encuentra ubicado el centro de salud.	Salud	Muy Alta
	No existen campañas informativas y educativas sobre el respeto y la equidad de géneros.	Cohesión social	Alta
	La población migratoria se desplaza hacia otras ciudades por falta de cobertura de salud, falta de empleo y falta de colegios y universidades	Movimientos migratorios	Media
	Algunos espacios de encuentro cultural se encuentran sin alumbrado público. No existe una planificación por encontrarse en zonas vulnerables a inundación.	Acceso y uso de espacio publico	Alta
ECONOMICO	Perdida de cultivo por causa de inundaciones en diferentes sectores	Principales Productos	Muy Alta
	Baja recaudación de impuestos y tasas municipales.	Flujos Fiscales	Alta
	Déficit de sistemas de riego en cultivos. · Déficit de infraestructura y equipamiento para la producción	Factores Productivos	Muy Alta
ASENTAMIENTOS HUMANOS	Déficit de cobertura de servicios básicos acentuados en la zona rural del cantón.	Infraestructura y acceso a	Muy Alta



PLAN DE DESARROLLO Y ORDENAMIENTO TERRITORIAL ALFREDO BAQUERIZO MORENO (JUJAN)

		servicios básicos	
	El déficit habitacional es del 30% en las áreas urbanas y el 49% en el área rural.	Acceso a vivienda	Media
	Existen asentamientos humanos no consolidados, la mayoría en la zona rural.	Localización de asentamientos humanos	Alta
	La cobertura de servicios sociales y públicos es mayor en la zona amanzanada que en la dispersa, según el análisis del censo del INEC realizado en el 2010.	Dispersión y concentración poblacional	Media
MOVILIDAD-ENERGIA-CONECTIVIDAD	Existencia de vías que serían afectadas en caso de inundaciones o sismos.	Amenazas o peligros	Muy Alta
	Congestionamiento de tráfico en la cabecera cantonal del Cantón	Redes viales y de transporte	Alta
	No existe ningún proyecto para implementar otro tipo de generación energética.	Tipo de generación de energía eléctrica	Media
PARTICIPACION CIUDADANA	Cierto desconocimiento de la población en mecanismos de articulación de desarrollo territorial.	Instrumentos de Planificación y ordenamiento territorial	Alta
	Déficit de cultura de pago tributario en la población del cantón. El GAD no tiene adecuada infraestructura	Estructura y capacidades del GAD	Media
	Falta de equipamiento e infraestructura para el mantenimiento y manipulación de la información georeferenciada de los planes de desarrollo y ordenamiento territorial.	Análisis de sistematización de experiencias sobre planificación y ordenamiento territorial	Media



***PLAN DE DESARROLLO Y ORDENAMIENTO TERRITORIAL
ALFREDO BAQUERIZO MORENO (JUJAN)***

PROPUESTA



PLAN DE DESARROLLO Y ORDENAMIENTO TERRITORIAL ALFREDO BAQUERIZO MORENO (JUJAN)

Visión

Alfredo Baquerizo (Jujan) es un territorio netamente agrícola y productivo. Cuenta el cantón con un sistema vial, tránsito y transporte que proporciona una movilidad y conectividad interna y externa, lo que impulsa un desarrollo integral entre provincias, cantones circunvecinos y las áreas rurales del cantón, está integrado el sistema vial, transporte público a nivel regional y nacional; lo que permitirá, a su vez, fortalecer el potencial turístico de la zona, constituyéndose en un centro de desarrollo e intercambio cultural donde el aprovechamiento de los recursos naturales será manejado de forma sustentable. Así mismo se fortalecerá la participación ciudadana para que todos participen activamente en los procesos de la toma de decisiones junto con el GADM, en búsqueda de mejorar la calidad de vida, cerrar brechas y tener un acceso efectivo a cumplimiento de sus derechos y servicios de calidad para alcanzar el buen vivir.

Objetivos Estratégicos

El desarrollo de un territorio, no sólo se mide por su crecimiento económico; por el contrario sintetiza un conjunto de lineamientos, políticas y directrices para orientar la acción pública con el propósito de erradicar las desigualdades.

Por esta razón, el Cantón Alfredo Baquerizo Moreno ha planteado los siguientes objetivos estratégicos, que reflejan una mirada multidimensional, afirmada en los derechos humanos y de la naturaleza, para atacar las causas estructurales e históricas de los problemas de nuestro territorio.

- Planificar, construir y mantener los espacios públicos destinados al desarrollo social, cultural y deportivo
- Consolidar un sistema económico local inclusivo y sostenible.
- Impulsar el turismo local y rural mejorando la infraestructura y promoviendo actividades recreativas.
- Dotar de servicios básicos de agua potable y alcantarillado en el área urbana y rural del Cantón
- Construir espacios de encuentro comun y fortalecer la identidad nacional, las identidades diversas, la plurinacionalidad y la interculturalidad.
- Mejorar la calidad de la vida de la población con énfasis a la población vulnerable



PLAN DE DESARROLLO Y ORDENAMIENTO TERRITORIAL ALFREDO BAQUERIZO MORENO (JUJAN)

- Legalizar la tenencia de la tierra, urbanizar y elaborar las bases de datos catastrales que permitan la planificación y ordenamiento del territorio de forma participativa e incluyente en zonas seguras.

Los objetivos estratégicos se desarrollaron de acuerdo a la matriz de potencialidades y problemas priorizados por componente, tal como se detalla a continuación:

COMPONENTE	POTENCIALIDADES	PROBLEMATICAS	OBJETIVOS ESTRATEGICOS
BIOFISICO	Creación de la ordenanza de uso desuelo, establecimiento de una zona industrial para mitigar la contaminación del aire	Contaminación por fumigaciones	Mejorar la calidad de la vida de la población con énfasis a la población vulnerable
	CLIMA ADECUADO PARA LA AGRICULTURA	Contaminación por pilladoras	
	EL 70% DE SUELO TIENE COBERTURA AGRICOLA	Suelos Agrícolas no catastrados	
	TIENE PENDIENTES PLANAS CON ELEVACIONES DE 9 msnm	Gran Porcentaje es susceptible a inundaciones	
	DISPONIBILIDAD PERMANENTE DEL RECURSO AGUA	Agua para consumo Humano viene de pozos profundos sin tratamiento	
SOCIOCULTURAL	Existe 1 subcentro de salud	Déficit cobertura de salud por falta de centros de salud. Falta de transporte público de zona rural al área urbana donde se encuentra ubicado el centro de salud.	Construir espacios de encuentro común y fortalecer la identidad nacional, las identidades diversas, la plurinacionalidad y la interculturalidad.
	Mejor control de la policial nacional, aumento de operativos, efectivos, equipamiento, implementos e infraestructura	No existen campañas informativas y educativas sobre el respeto y la equidad de géneros.	
	El principal motivo migratorio es la búsqueda de una plaza de trabajo.	La población migratoria se desplaza hacia otras ciudades por falta de cobertura de salud, falta de empleo y falta de	



PLAN DE DESARROLLO Y ORDENAMIENTO TERRITORIAL ALFREDO BAQUERIZO MORENO (JUJAN)

		colegios y universidades	
	CON EL NUEVO PROGRAMA A TRAVES DEL RELLENO HIDRAULICO SE DARA FUNCIONABILIDAD A LOS ESPACIOS PUBLICOS	Algunos espacios de encuentro cultural se encuentran sin alumbrado público. No existe una planificación por encontrarse en zonas vulnerables a inundación.	
ECONOMICO	LOS PRINCIPALES PRODUCTOS SON ARROZ, CACAO, TABACO, MAIZ, SOYA	Perdida de cultivo por causa de inundaciones en diferentes sectores	<p style="text-align: center;">Consolidar un sistema económico local inclusivo y sostenible.</p> <p style="text-align: center;">Impulsar el turismo local y rural mejorando la infraestructura y promoviendo actividades recreativas.</p>
	Equidad en la repartición de recursos estatales y municipales a nivel cantonal	Baja recaudación de impuestos y tasas municipales.	
	El mayor uso de la tierra del Cantón es dedicado a la actividad agropecuaria.	Déficit de sistemas de riego en cultivos. · Déficit de infraestructura y equipamiento para la producción	
ASENTAMIENTOS HUMANOS	Repotenciación de la planta de agua potable de la cabecera cantonal.	Déficit de cobertura de servicios básicos acentuados en la zona rural del cantón.	Dotar de servicios básicos de agua potable y alcantarillado en el área urbana y rural del Cantón
	Programa de legalización de predios urbanos y rurales fomentado por el GADMS	El déficit habitacional es del 30% en las áreas urbanas y el 49% en el área rural.	
	Existen algunos asentamientos humanos que por su ubicación, tienen potencialidad de desarrollo comunitario, equipamiento urbano y servicios básicos.	Existen asentamientos humanos no consolidados, la mayoría en la zona rural.	Planificar, construir y mantener los espacios públicos destinados al desarrollo social, cultural y deportivo
	Organización de la población dispersa para gestionar el mejoramiento de los servicios sociales y públicos.	La cobertura de servicios sociales y públicos es mayor en la zona amanzanada que en la dispersa, según el análisis del censo del INEC realizado ene le 2010.	Legalizar la tenencia de la tierra, urbanizar y elaborar las bases de datos catastrales que permitan la planificación y ordenamiento del territorio de forma participativa e incluyente en zonas seguras



PLAN DE DESARROLLO Y ORDENAMIENTO TERRITORIAL ALFREDO BAQUERIZO MORENO (JUJAN)

MOVILIDAD- ENERGIA- CONECTIVIDAD	Protección de riberas de ríos con muros de contención en áreas urbanas y rurales, en convenio con otros niveles de gobierno y financiamiento del Banco del Estado.	Existencia de vías que serían afectadas en caso de inundaciones o sismos.	Impulsar la transformación productiva enfocada en el desarrollo de la movilidad y conectividad
	Concesión de la competencia en seguridad y control vial del territorio cantonal al GADMS.	Congestionamiento de tráfico en la cabecera cantonal del Cantón	
	La potencia instalada satisface la demanda del cantón.	No existe ningún proyecto para implementar otro tipo de generación energía.	
PARTICIPACION CIUDADANA	Existe del plan de desarrollo cantonal y ordenamiento territorial aprobado el año 2011.	Cierto desconocimiento de la población en mecanismos de articulación de desarrollo territorial.	Fortalecer la institucionalidad en el marco del poder democrático
	Existen los instrumentos legales (ORDENANZAS) debidamente aprobados para organizar, planificar y prestar adecuados servicios a la población	Déficit de cultura de pago tributario en la población del cantón. El GAD no tiene adecuada infraestructura	
	Implementación de tres procesos de ordenamiento territorial y dos de desarrollo cantonal.	Falta de equipamiento e infraestructura para el mantenimiento y manipulación de la información georeferenciada de los planes de desarrollo y ordenamiento territorial.	

Elaborado por: GAD Alfredo Baquerizo Moreno

Indicadores

A continuación se detallan indicadores mínimos de resultado relacionados con las competencias del GAD Alfredo Baquerizo Moreno, los mismos que permitirán monitorear el avance en el cumplimiento de la meta y el logro de los objetivos planteados y que contribuyen a los objetivos nacionales.



PLAN DE DESARROLLO Y ORDENAMIENTO TERRITORIAL ALFREDO BAQUERIZO MORENO (JUJAN)

Matriz de indicadores de resultado mínimos:

Competencia	Indicador
Agua Potable - servicio público	Porcentaje de predios con medidor de agua
	Volumen de agua potable disponible por habitante
	Porcentaje de viviendas con acceso a la red pública de agua potable
Alcantarillado - servicio público	Porcentaje de predios con servicio de alcantarillado
	Porcentaje de viviendas con acceso a la red de alcantarillado público
Hábitat y vivienda	Porcentaje de superficie registrada en catastros municipales
	Porcentaje de predios y/o viviendas legalizadas/regularizadas
	Porcentaje de viviendas que están conectadas al servicio de electricidad
Tránsito, transporte terrestre y seguridad vial	Capacidad vehicular de transporte público por habitante.
	Razón de accidentes de tránsito reportados
Gestión ambiental	Porcentaje de desechos sólidos eliminados mediante: a) rellenos sanitarios; b) incinerados; c) vertedero d) cielo abierto; e) reciclados; f) quemados (aire libre); g) otros
	Volumen y porcentaje de aguas residuales que tienen algún proceso de depuración y/o tratamiento
	Tasa de reforestación anual

Elaborado por: GAD Alfredo Baquerizo Moreno (Jujan)

Metas

Al 2021 se han fijado el cumplimiento de las siguientes metas:

COMPONENTE: BIOFÍSICO

- Reducir la vulnerabilidad de la población y del suelo en un 40%.
- Mejorar en un 35% los sistemas de tratamiento de aguas residuales existentes en el cantón.
- Incrementar el 40% de la superficie reforestada en el cantón.
- Alcanzar el 80% de superficie registrada en el catastro municipal



PLAN DE DESARROLLO Y ORDENAMIENTO TERRITORIAL ALFREDO BAQUERIZO MORENO (JUJAN)

- Mejorar los sistemas de recolección de desechos sólidos en un 40% que son recolectados por el GAD Municipal.
- Construir 1,27 km de muros de gaviones al 2019

COMPONENTE: SOCIOCULTURAL

- Reducir el trabajo infantil al 8%
- Reducir la desnutrición infantil en el Cantón al 10%
- Reducir el maltrato de niñez y adolescencia al 15%
- Reducir los índices de embarazo adolescente al 5%
- Disminuir la tasa de analfabetismo digital al 7%
- Elevar a tasa de escolaridad del Cantón de 10.93% a 14%
- Disminuir los índices de violencia intrafamiliar del 30% al 23%.
Alcanzar la ejecución de la obra de remodelación del parque central al 100% al 2018

COMPONENTE: ECONÓMICO

- Incrementar la participación de mujeres, jóvenes y personas con discapacidad en el mercado laboral en un 20%
- Potenciar los conocimientos y destrezas de los servidores turísticos en un 30% para mejorar su desenvolvimiento en sus negocios.
- Alcanzar la ejecución de 5 canchas deportivas de uso múltiple al 2018.
- Alcanzar el 100% de ejecución de la obra en la construcción de malecón al 2019

COMPONENTE: ASENTAMIENTOS HUMANOS

- Dotar al 60% de la población del servicio de alcantarillado al 2019
- Dotar al 100% de la población del servicio de agua potable de la cabecera cantonal al 2019.
- Al 2017 contar con un mercado municipal accesible para todos los ciudadanos.
- Construir al 100% nuevo cementerio municipal al 2019.

COMPONENTE: MOVILIDAD, ENERGÍA Y CONECTIVIDAD



PLAN DE DESARROLLO Y ORDENAMIENTO TERRITORIAL ALFREDO BAQUERIZO MORENO (JUJAN)

- Incrementar en un 15% la longitud de las vías adecuadas en el Cantón.
- Reducción de los accidentes de tránsito registrados en el Cantón del 35% al 20%
- Señalizar horizontalmente y verticalmente el 10% de las vías del Cantón.

COMPONENTE: POLÍTICO INSTITUCIONAL Y PARTICIPACIÓN CIUDADANA

- Incrementar la participación de los grupos de atención prioritaria y vulnerable en el 40% para la toma de decisiones de interés público.
- Reducir en un 30% los tiempos de espera por trámites administrativos del GAD Municipal con la modernización de los sistemas institucionales y equipos.
- Al 2020 estará en funcionamiento el sistema de información local del Cantón.

Categorías de Ordenamiento Territorial

Los objetivos del ordenamiento territorial son la definición de las estrategias territoriales de uso, ocupación y manejo del suelo en función de los objetivos económicos, sociales, ambientales y urbanísticos; el diseño y adopción de los instrumentos y procedimientos de gestión que permitan ejecutar actuaciones integrales y articular las actuaciones sectoriales que afectan la estructura del territorio y; la definición de los programas y los proyectos que concreten estos propósitos.

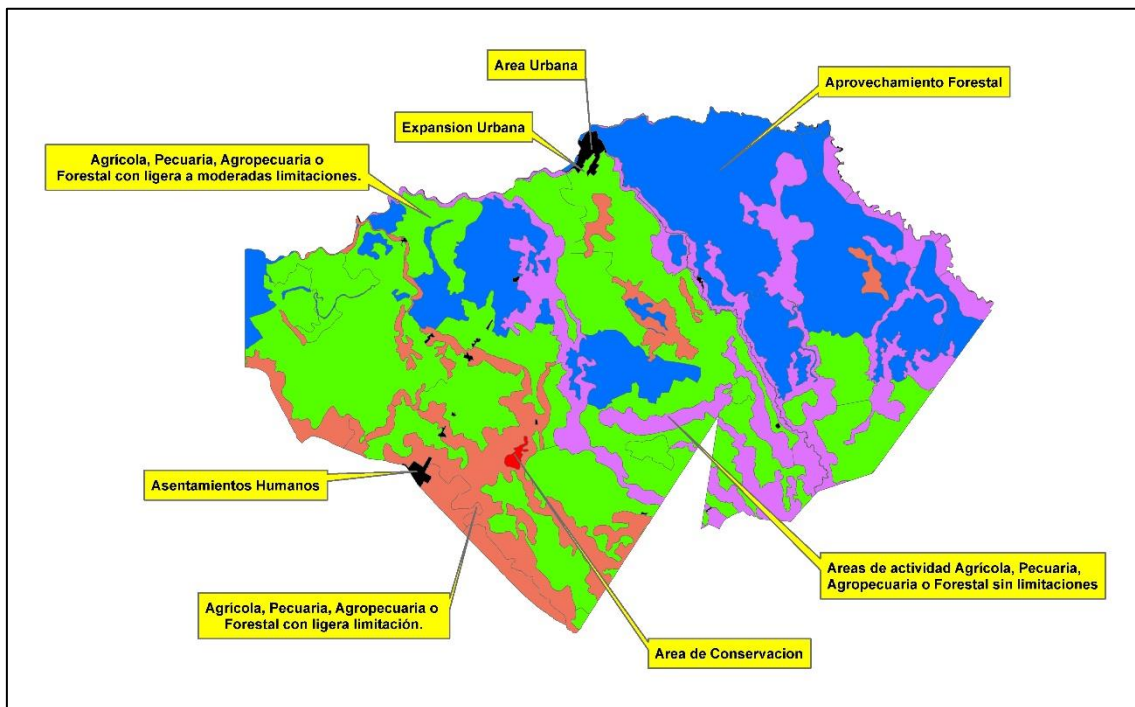
Las categorías de ordenamiento territorial son una forma de planificar el sistema territorial objetivo a largo plazo; con la elaboración de planes en diferentes espacios y niveles.

Para que sea efectiva se requiere tres condiciones básicas: voluntad política para imponer el control del uso del suelo, cobertura legal de los planes que proporcione capacidad vinculante a sus propuestas y capacidad institucional para gestionar la ejecución, el seguimiento y el control de los planes, para el cumplimiento de sus previsiones.

Mapa Categoría de Ordenamiento Territorial



PLAN DE DESARROLLO Y ORDENAMIENTO TERRITORIAL ALFREDO BAQUERIZO MORENO (JUJAN)



Elaboración: GAD Alfredo Baquerizo Moreno

Área Urbana: Los objetivos centrales de esta categoría se centran en ordenar la gestión urbana local para elevar la productividad del asentamiento; contribuir a la reducción de la pobreza y velar por un adecuado balance ambiental en la escala local.

Área de Conservación: Tiene como finalidad asegurar un ambiente saludable, igualitario y seguro, con servicios básicos, transporte público adecuado e inclusivo y espacios que promuevan el desarrollo de cada generación y la integración entre generaciones considerando las características culturales y territoriales mediante la aplicación de un marco normativo y la aplicación de los requisitos, obligaciones y condiciones necesarios para el otorgamiento de licencias ambientales para actividades industriales, extractivas y productivas, considerando los costos de reparación ambiental y social.

POLÍTICAS DE LAS CATEGORÍAS DE ORDENAMIENTO TERRITORIAL



PLAN DE DESARROLLO Y ORDENAMIENTO TERRITORIAL ALFREDO BAQUERIZO MORENO (JUJAN)

Categorías de ordenamiento territorial	Políticas de las categorías de ordenamiento territorial
Área Urbana:	Asegurar el acceso de las personas con discapacidad al medio físico, al transporte, a la comunicación, a la información, a los bienes y servicios básicos.
	Salvaguardar y promover el derecho al trabajo de las personas con discapacidad, sin discriminación, en igualdad de derechos laborales y considerando las condiciones específicas de la persona con discapacidad.
Área de Expansión Urbana:	Políticas territoriales y ordenamiento. Estrategias e instrumentos para la expansión urbana.
	Definir al proceso de expansión urbana como el crecimiento urbano por extensión con modalidades específicas históricamente determinadas por el contexto social, económico y político en que se materializa.
Áreas agropecuarias	Acompañamiento del sector público agropecuario como un apoyo a los pequeños y medianos productores y productoras para acceder a otras fuentes de financiamiento
	Apoyar la competitividad empresarial agrícola campesina mediante la inversión pública distrital y nacional.
	Promover la modernización de las unidades productivas familiares y reducir la informalidad urbana y la agricultura de subsistencia.
	Toda acción debe ser socialmente justa, económicamente rentable y ambientalmente sustentable, en forma simultánea, para cual se propician el consenso y el dialogo como



PLAN DE DESARROLLO Y ORDENAMIENTO TERRITORIAL ALFREDO BAQUERIZO MORENO (JUJAN)

	mecanismos para la toma de decisiones a todo nivel
Asentamientos Humanos:	Se respetarán los asentamientos humanos reconocidos legalmente y/o cuenten con derechos adquiridos sobre la tierra, que se encuentren dentro del area rural del canton
Área de Conservación	Implementar el manejo integral para el uso sustentable de sus recursos naturales, con especial atención en las especies en peligro de extinción y ecosistemas vulnerable, para la conservación de la biodiversidad terrestre.
	Fortalecer los mecanismos de regulación y control, y establecer incentivos para la prevención de la contaminación ambiental, el fortalecimiento del consumo responsable y la reducción, reutilización y reciclaje de residuos, mejorando la eficiencia en el uso de los recursos con una perspectiva cíclica y regenerativa en todas sus fases.
	Promover la participación local en la administración de las áreas protegidas.



PLAN DE DESARROLLO Y ORDENAMIENTO TERRITORIAL ALFREDO BAQUERIZO MORENO (JUJAN)

ESTRATEGIAS DE ARTICULACION CON NIVELES DE GOBIERNO

Se definen las siguientes estrategias de articulación con los diferentes niveles de gobierno:

OBJETIVO ESTRATÉGICO	ESTRATEGIA ARTICULACIÓN	NOMBRE INSTITUCIÓN	NIVEL DE GOBIERNO
Promover el aprovechamiento de los recursos naturales en el marco de la responsabilidad sostenibilidad ambiental	Implementar programas de reforestación en todo el cantón para recuperar los recursos naturales de flora y eso conlleva también al de fauna.	Ministerio del Ambiente	Nivel provincial
Consolidar la cohesión social y equidad en acceso a recursos con enfoque de igualdad	Realizar mesas de trabajo con el ministerio de educación, para identificar los establecimientos educativos que tengan difícil acceso	GADM Alfredo Baquerizo Moreno	Nivel municipal
Consolidar un sistema económico local inclusivo y sostenible	Realizar reuniones con instituciones tanto públicas como privadas para incentivar la producción económica dentro del cantón y coordinar la distribución equitativa	GADM Alfredo Baquerizo Moreno	Nivel municipal
Renovar los sistemas de agua potable y alcantarillado en el área urbana y rural del Cantón	Implementar mesas de trabajo en las comunidades con el ministerio para ver donde se puede aprovechar estos recursos para así satisfacer a toda la población.	Instituciones del Gobierno	Gobierno Central
Impulsar la transformación productiva enfocada en el desarrollo de la movilidad y conectividad	Realizar mesas de trabajo con el MTOP para ver el mejoramiento de las vías para que la ciudadanía tenga un mejor desenvolvimiento dentro y fuera de la ciudad contando con calles y avenidas mejores atendidas	instituciones públicas	Gobierno central
Fortalecer la institucionalidad en el marco del poder democrático	Convocar y realizar mesas de trabajo en todas las comunidades del cantón Alfredo Baquerizo Moreno invitando al Consejo de Participación Ciudadana para poder coordinar todas las veedurías que se ejecuten en el cantón	Gobierno Autónomo Descentralizado del Cantón Alfredo Baquerizo Moreno	Nivel municipal



PLAN DE DESARROLLO Y ORDENAMIENTO TERRITORIAL ALFREDO BAQUERIZO MORENO (JUJAN)

Agenda Regulatoria

TEMÁTICA	MECANISMO
Límites del cantón	Se lo regulará mediante ordenanza
Manual de orgánico por procesos	Se lo regularizará mediante una resolución por parte del alcalde
Uso del suelo	Se regularizará mediante ordenanza
Protección Integral de derechos	Se lo regularizara mediante ordenanza

Elaborado por: GAD Alfredo Baquerizo Moreno

Estrategias de participación ciudadana

La participación ciudadana es vital para garantizar la gobernabilidad democrática, porque es a través de un consenso social, donde existen mayores posibilidades de visibilizar las aspiraciones de los diferentes sectores sociales en los asuntos de interés público.

En el Cantón se recomienda crear una ordenanza que regula la participación ciudadana para fortalecer diferentes sectores de la cabecera cantonal y Recintos cumpliendo con la ordenanza propuesta.

Promover y fortalecer las relaciones de gobernabilidad con participación ciudadana creando espacios para el debate, discusión y establecimiento de acuerdos.

Estrategias de seguimiento y evaluación

El éxito de toda Administración Municipal depende de que los planes, programas, proyectos sean administrados de forma eficiente; de lo contrario, sus productos perderían su relevancia impidiendo la consecución de mejoras en beneficio de la comunidad.

Por lo tanto, es deber del Gobierno Autónomo Descentralizado Municipal del Cantón Alfredo Baquerizo Moreno (Jujan) implementar herramientas para realizar el seguimiento y evaluación para apoyar este cambio de orientación estratégico hacia el logro de resultados, por lo que se requiere un marco de seguimiento y evaluación más sólido y coherente, que promueva el aprendizaje y la medición de desempeño.



PLAN DE DESARROLLO Y ORDENAMIENTO TERRITORIAL ALFREDO BAQUERIZO MORENO (JUJAN)

Por lo que en esta propuesta, se busca:

- Reforzar la función de seguimiento y evaluación orientada a resultados, a fin de mejorar las políticas y programas, el aprendizaje colectivo, la responsabilidad, la organización y disciplina.
- Introducir enfoques e instrumentos simplificados, ágiles y flexibles para efectuar el seguimiento de logros de efectos.
- Fortalecer la capacidad de cada una de las áreas involucradas para mejorar los índices de cumplimiento de metas.
- Asegurar la toma de decisiones con base en la información obtenida.

EVALUACION Y SEGUIMIENTO

ELEMENTO	PERIODICIDAD	PRODUCTO ESPERADO
Metas de resultado del PDOT	Trimestral	Obtener y cumplir con las metas establecidas dentro del PDOT
Programas y/o proyectos	Semestral	Cumplir con los tiempos de ejecución de los programas y proyectos establecidos
Agenda Regulatoria	Semestral	Informe de avances y dificultades para la ejecución de la agenda regulatoria para la toma de decisiones.

Elaborado por: GAD Alfredo Baquerizo Moreno (Jujan)



PLAN DE DESARROLLO Y ORDENAMIENTO TERRITORIAL

ALFREDO BAQUERIZO MORENO (JUJAN)

Matriz alineación PDyOT con PND 2017 - 2021

Nombre del Gad	Alfredo Baquerizo Moreno (Jujan)
Fecha	1/3/2018
Responsables	PLANIFICACION, FINANCIERO, ADMINISTRATIVO

Plan de Desarrollo y Ordenamiento Territorial - PDyOT

Componente	Objetivo Estratégico	Indicadores	Linea Base 2016	Meta 2021	Meta anualizada				Proyectos	Presupuesto por proyecto	Alineación metas a las competencias institucionales (Cootad)	ALINEACIÓN ESTRATÉGICA NACIONAL- PLAN NACIONAL PARA EL BUEN VIVIR 2017-2021		
					2018	2019	2020	2021				Objetivo PND	Política PND	Meta del PND
					Asentamientos Humanos	Planificar, construir y mantener los espacios públicos destinados al desarrollo social, cultural y deportivo	Porcentaje de construcción del malecón	0% de infraestructura del malecón en buenas condiciones						



PLAN DE DESARROLLO Y ORDENAMIENTO TERRITORIAL ALFREDO BAQUERIZO MORENO (JUJAN)

Asentamientos Humanos	Desarrollar la implementación de los equipamientos de acuerdo con la necesidad y demanda del asentamiento.	Porcentaje de avance de la obra cementerio municipal	0% de la construcción de cementerio	Construir al 100% el nuevo cementerio municipal al 2021	0%	30%	30%	40%	Construcción del nuevo cementerio de 3 postes	\$180.000,00	Prestar servicios que satisfagan necesidades colectivas, así como la elaboración, manejo y expendo de víveres; servicios de faneamiento, plazas de mercado y cementerio	OBJETIVO 1: Garantizar una vida digna con iguales oportunidades para todas las personas	1.8. Garantizar el uso equitativo y la gestión sostenible del suelo fomentando la corresponsabilidad de la sociedad y del Estado en todos sus niveles, en la construcción del hábitat.	Incrementar el índice de habitabilidad
Económico	Impulsar el turismo local y rural mejorando la infraestructura y promoviendo actividades recreativas.	Porcentaje de ejecución de canchas deportivas de uso múltiple	0% de construcción de las canchas	Alcanzar la ejecución del 100% de canchas deportivas de uso múltiple programadas al 2019	60%	40%	0%	0%	Construcción de 5 canchas deportivas de uso múltiple para varios sectores	\$373.047,98	Planificar, construir y mantener la infraestructura física y los equipamientos de salud y educación, así como los espacios públicos y destinados al desarrollo social, cultural y deportivo	OBJETIVO 2: Afirmar la interculturalidad y plurinacionalidad, revalorizando las identidades diversas	2.4 Impulsar el ejercicio pleno de los derechos culturales junto con la apertura y fortalecimiento de espacios de encuentro común que promuevan el reconocimiento, valorización y desarrollo de las identidades diversas, la creatividad, libertad estética y expresiones individuales y colectivas.	Incrementar el porcentaje de personas de 15 años y más que realizan actividades culturales del 3,95 al 5% a 2021.
Asentamientos Humanos	Dotar de servicios básicos de agua potable y alcantarillado en el área urbana y rural del Cantón	Porcentaje de ejecución de alcantarillado o pluvial	0% de construcción de alcantarillado	Alcanzar la ejecución del 100% de alcantarillado o pluvial del sector San Zoilo al 2018	100%	0%	0%	0%	Construcción del sistema de evacuación de aguas lluvias en el sector norte	\$844.202,55	Prestar los servicios públicos de agua potable, alcantarillado, depuración de aguas residuales, manejo de desechos sólidos, actividades de saneamiento ambiental	OBJETIVO 1: Garantizar una vida digna con iguales oportunidades para todas las personas	1.7. Garantizar el acceso a una vivienda adecuada y a un entorno seguro que incluya la provisión y calidad de los bienes y servicios públicos vinculados al hábitat: suelo, energía, movilidad, transporte, agua y saneamiento, calidad ambiental y recreación.	Incrementar el índice de habitabilidad



PLAN DE DESARROLLO Y ORDENAMIENTO TERRITORIAL ALFREDO BAQUERIZO MORENO (JUJAN)

Sociocultural	Construir espacios de encuentro común y fortalecer la identidad nacional, las identidades diversas, la plurinacionalidad y la interculturalidad.	Porcentaje de ejecución de la obra del parque central	0% de restauración del parque	Alcanzar la ejecución del 100% la obra de remodelación del parque central al 2018	100%	0%	0%	0%	Restauración y mejoramiento del parque central de Alfredo Baquerizo Moreno (Jujan)	\$86.789,96	Planificar, construir y mantener la infraestructura física y los equipamientos de salud y educación, así como los espacios públicos y destinados al desarrollo social, cultural y deportivo	OBJETIVO 2: Afirmar la interculturalidad y plurinacionalidad, revalorizando las identidades diversas	2.4 Impulsar el ejercicio pleno de los derechos culturales junto con la apertura y fortalecimiento de espacios de encuentro común que promuevan el reconocimiento, valorización y desarrollo de las identidades diversas, la creatividad, libertad estética y expresiones individuales y colectivas.	Incrementar el porcentaje de personas de 15 años y más que realizan actividades culturales del 3,95 al 5% a 2021.
Biofísico	Mejorar la calidad de la vida de la población con énfasis a la población vulnerable	Porcentaje de ejecución de muros de gaviones	0% de la construcción de muros de gaviones	Construir el 100% de muro de gaviones programados al 2020	0%	30%	70%	0%	Prevención de inundaciones y construcción con muros de gaviones perimetral de longitud de 1,27 km de la cabecera cantonal de Alfredo Baquerizo Moreno Jujan	\$655.474,56	Gestionar los servicios de prevención y protección	OBJETIVO 1: Garantizar una vida digna con iguales oportunidades para todas las personas	1.10 Impulsar una cultura de gestión integral de riesgos que disminuya la vulnerabilidad y garantice a la ciudadanía la respuesta y atención a todo tipo de emergencias y de sastres originados por causas naturales o antrópicas.	Incrementar la cobertura en seguridad social
Asentamientos Humanos	Dotar de servicios básicos de agua potable y alcantarillado en el área urbana y rural del Cantón	Porcentaje de ejecución de la obra de Agua Potable	10% del Plan maestro de agua potable	Elaborar el 90% del plan maestro de agua potable en la cabecera de Jujan al 2019	40%	50%	0%	0%	Elaboración del Plan Maestro de Agua Potable de la Cabecera Cantonal	\$3.140.584,83	prestar los servicios públicos de agua potable, alcantarillado	OBJETIVO 1: Garantizar una vida digna con iguales oportunidades para todas las personas	1.7. Garantizar el acceso a una vivienda adecuada y a un entorno seguro que incluya la provisión y calidad de los bienes y servicios públicos vinculados al hábitat: suelo, energía, movilidad, transporte, agua y saneamiento, calidad ambiental y recreación.	Incrementar el porcentaje de la población con acceso de agua segura



PLAN DE DESARROLLO Y ORDENAMIENTO TERRITORIAL

ALFREDO BAQUERIZO MORENO (JUJAN)

Asentamientos Humanos	Legalizar la tenencia de la tierra, urbanizar y elaborar las bases de datos catastrales que permitan la planificación y ordenamiento del territorio de forma participativa e incluyente en zonas seguras.	Porcentaje del catastro rural actualizado	20% de la actualización del catastro rural	Actualizar al 80% del catastro rural al 2021	0%	0%	40%	40%	Actualización catastro en el área rural	\$350.000,00	Elaborar y administrar los catastro inmobiliarios urbanos y rurales	OBJETIVO 7: Incentivar una sociedad participativa con un Estado cercano al servicio de la ciudadanía	7.8. Fortalecer las capacidades de los gobiernos autónomos descentralizados para el cumplimiento de los objetivos nacionales, la gestión de sus competencias, la sostenibilidad financiera y la prestación de servicios públicos a su cargo, con énfasis en agua y saneamiento.	Aumentar anualmente los ingresos propios recaudados por el impuesto predial de los Gobiernos Autónomos Descentralizados hasta 2.021
Económico	Mejorar la calidad de vida de la población a través de la implementación de infraestructuras en condiciones de sanidad y cumpliendo la legislación ambiental vigente	Porcentaje de la construcción de camal	0% de la construcción del camal	Construir al 100% el camal municipal al 2019	0%	20%	40%	40%	Construcción de Camal Fase (Diseños)	\$65.000,00	Prestar servicios públicos	OBJETIVO 6: Desarrollar las capacidades productivas y del entorno para lograr la soberanía alimentaria y el desarrollo rural integral	6.5. Impulsar la producción de alimentos suficientes y saludables, así como la existencia de mercados alternativos, que permitan satisfacer la demanda nacional con respeto a las formas de producción local y con pertinencia cultural.	Incrementar la participación de alimentos producidos en el país en el consumo de los hogares ecuatorianos